LEGENDE

Delen van de openbare weg
- ■ Rijbaan
- ■ Parkeervak
- 🟧 Fietssuggestiestrook
- □
- □

Wegaanhorigheden - meubilair
- ○ Paal
- ↑ Paal met verkeersbord
- □ Bushok
- □ Overdekte fietsstalling
- □ Bergplaats
- Brandkraan
- ○ Cirkelvormig putdeksel
- Vierkant putdeksel
- Parkeermeter / automaat
- Biggenrug

Weginrichting
- — Wegbaan
- — Vangrail
- — Niet afgeboorde verhoging
- — Verhoogde boord of kantsteen
- — Muur of stootband
- — Grens zone zwakke weggebruiker
- — Grens onverharde zone
- — Rand van de rijbaan
- — Spoorrail
- — Spoorbaan
- — Benedenrand verkeersplateau
- — Bovenrand verlaging
- — Gracht

Gebouwen en aanhorigheden
- Administratief perceel
- — Hoofdgebouw
- — Bijgebouw
- — Virtuele gevel
- — Afdak
- — Loopbrug
- — Trap
- — Ingezonken garagetoegang
- — Verheven garagetoegang
- — Inrit

Kunstwerken
- — Overbrugging
- — Cabine
- — Watertoren
- — Cultuurhistorisch monument
- — Hoogspannings- of openbare tv-mast
- — Silo / opslagtank

Afbakening gebieden
- — Gemeentegrens
- — Afbakening bebouwde kom
- — Afbakening (woon)erf
- — Afbakening zone 30
- — Afbakening schoolomgeving
- — Afbakening fietszone
- — Afbakening zone 50
- — Afbakening zone C3
- — Afbakening zone C21
- — Afbakening zone C23
- — Afbakening zone E1
- — Afbakening zone E9
- — Afbakening voetgangerszone
- — Afbakening lage emissiezone
- — Afbakening zone luchthavengebied

Faciliteiten visuele beperking
- Geleidetegel
- Noppentegel
- Verende tegel

Wegaanhorigheden fietsers
- Fietsbeugel

CODERING VERKEERSBORDEN

Algemene staat van het verkeersbord
- A. Goede staat
- B. Redelijke staat - vervanging voorzien < 5j
- C. Slechte staat - te verwijderen

Detail van het verkeersbord
- D. Opschrift / symbool niet conform
- E. Afmeting niet conform
- F. Kleur of vorm niet conform
- G. Kleuren / opschriften / symbool vervaagd of onleesbaar
- H. Schade aan het bord
- I. Bord hangt scheef of los
- J. Oriëntatie van het bord niet correct

Combinatie van verkeersborden
- K. Hoofdbord ontbreekt
- L. Onderbord ontbreekt
- M. Onderbord niet voorzien bij hoofdbord
- N. Combinatie niet voorzien
- O. Onderlinge hiërarchie niet gerespecteerd

Steun of staander
- P. Steun / staander niet conforme kleur
- Q. Steun / staander beschadigd
- R. Steun / staander scheef

Opstelling
- S. Hinderlijk opgesteld - minimumhoogte
- T. Hinderlijk opgesteld - plaatskeuze
- U. Foutieve plaatsingsafstand
- V. Slecht zichtbaar

Evaluatie algemeen
- W. Correct geplaatst
- X. Overbodig
- Y. Verboden te gebruiken

Acties tijdelijke omstandigheden
- Z. Afdekken / draaien / tijdelijk verwijderen

Kleurcodes verkeerstekens (VKT) en opschriften labels
- □ VKT - bestaande toestand - verwijzing opstelling
- 🟩 VKT te behouden - verwijzing opstelling BT
- 🟥 VKT te verwijderen - verwijzing meetstaat
- 🟨 VKT nieuw te plaatsen - verwijzing meetstaat
- 🟧 VKT te wijzigen - verwijzing meetstaat

Overdruk X
Rood: verkeersbord of paal te verwijderen
Oranje: af te dekken, draaien of tijdelijk verwijderen

VERKEERSLICHTEN SYMBOLEN

- ○ Seinpaal
- ○—○ Boogpaal 3,5m
- ○═○ Boogpaal 7,5m
- ═□ Galgpaal
- □═□ Portaal
- ▷ Lantaarn 300 vtgn
- ▶ Lantaarn 200 vtgn
- ▶▶ Lantaarn 200 vtgn + herhalingslicht op ooghoogte
- Voetgangerslicht
- Lantaarn 200 voor fietsers
- Lantaarn 200 voor fietsers + herhalingslicht op ooghoogte
- → Drukknop
- ★ Lichtnagel
- ✹ Inwendig verlichte kegel
- ✹ Inwendig verlichte kegel met verkeersbord
- Inwendig verlicht verkeersbord
- Prefab verkeerseiland
- ■ Lus met verhoogde gevoeligheid voor motorrijders
- ■ Lus voor voertuigen
- ● Detectie voor stilstaande voertuigen
- ☒ Videodetectie
- □ Selectieve lus
- □ Lus rood licht camera
- ● RLC Rood licht camera

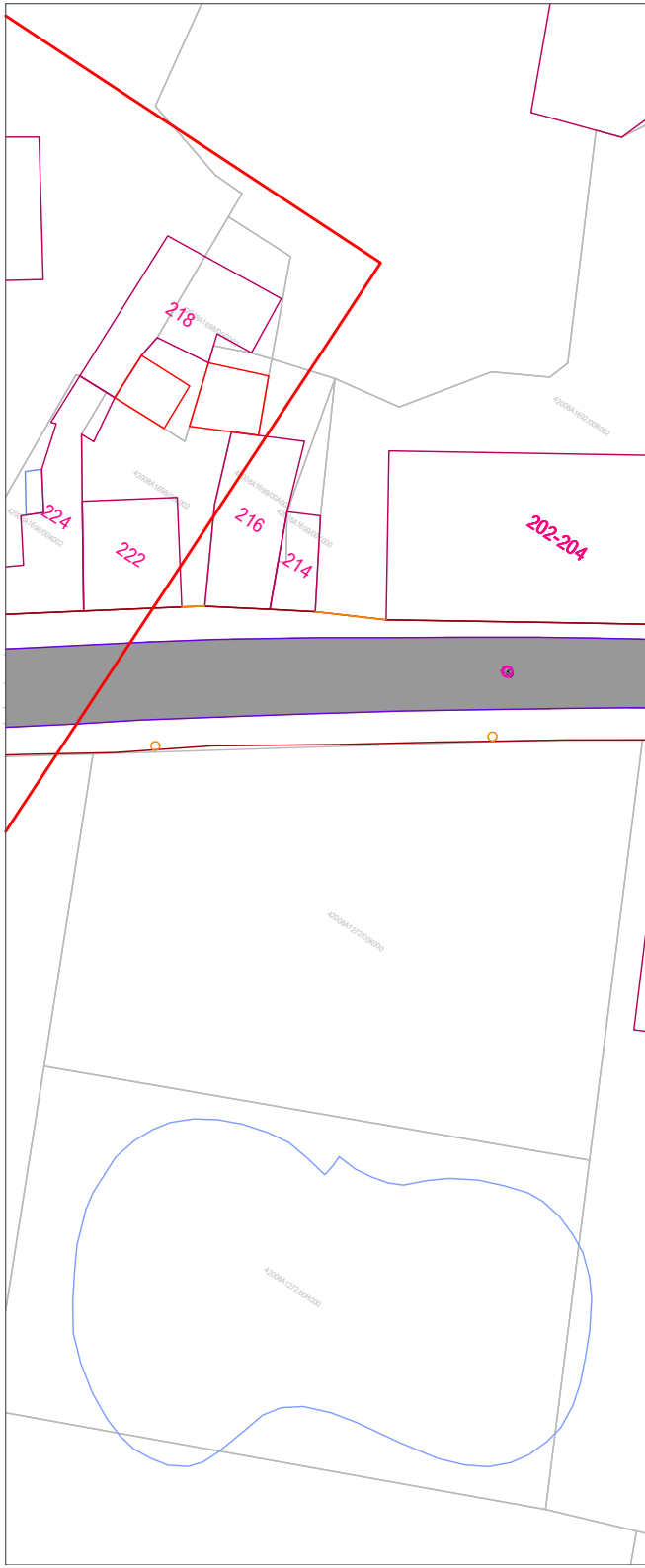
218
224
222
216
214
202-204

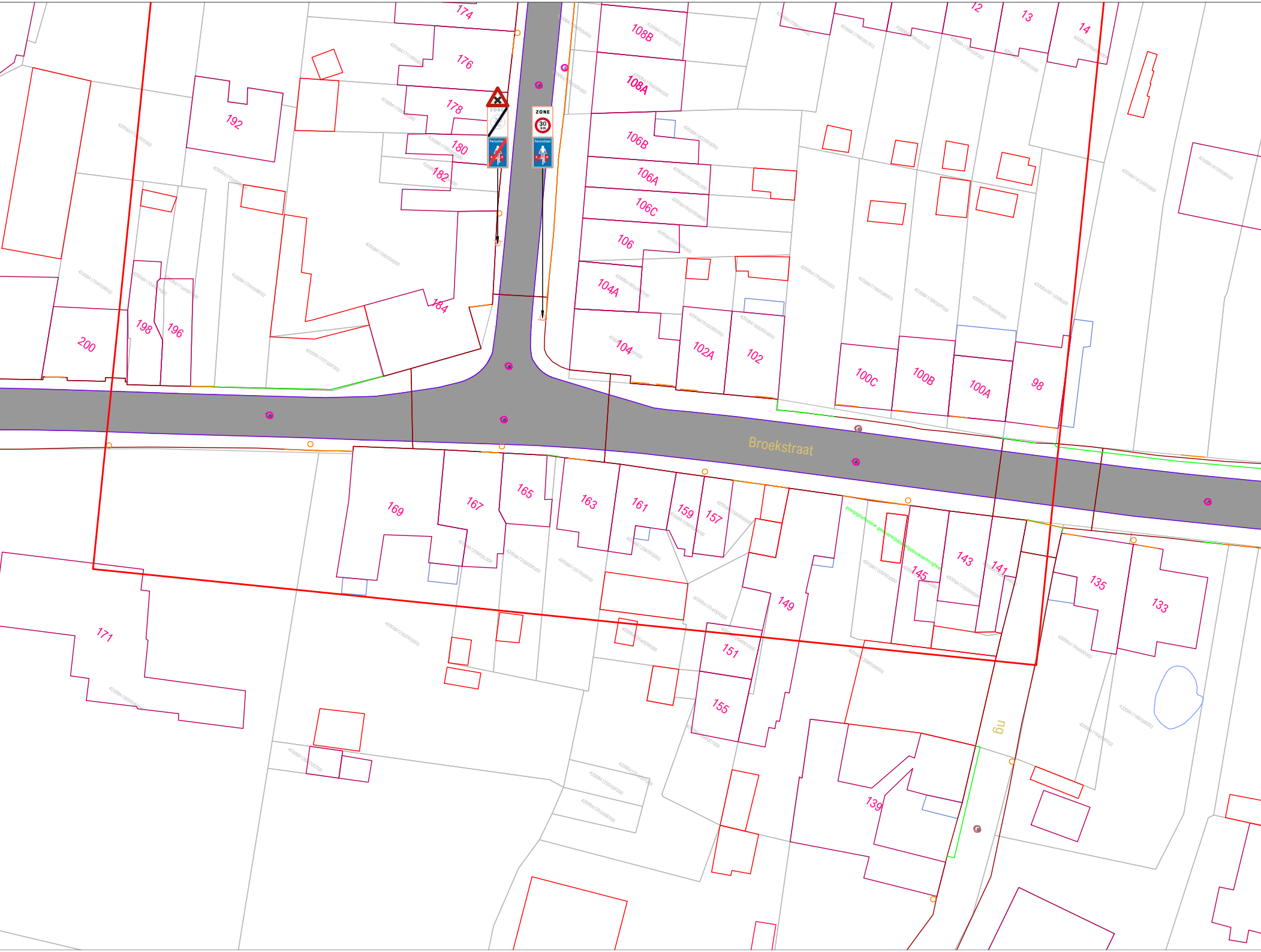
174
176
178
180
182
184
192
198
196
200
ZONE
30 km
Fietsstraat
108B
108A
106B
106A
106C
106
104A
104
102A
102
100C
100B
100A
98
12
13
14
Broekstraat
169
167
165
163
161
159
157
149
145
143
141
135
133
171
151
155
139
ug

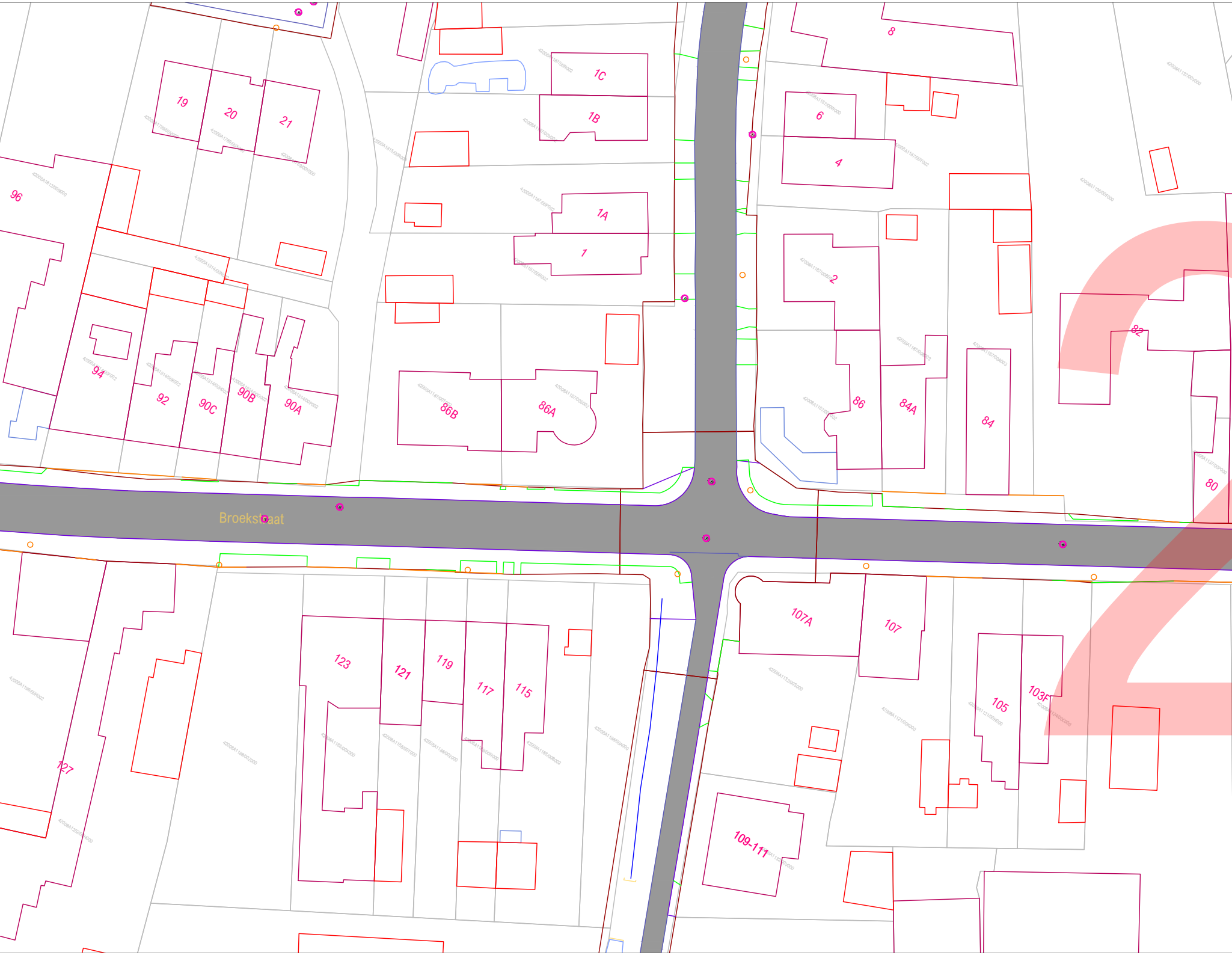
19
20
21
1C
1B
1A
1
8
6
4
2
96
94
92
90C
90B
90A
86B
86A
86
84A
84
82
80
Broekstraat
123
121
119
117
115
127
107A
107
105
103F
109-111
2

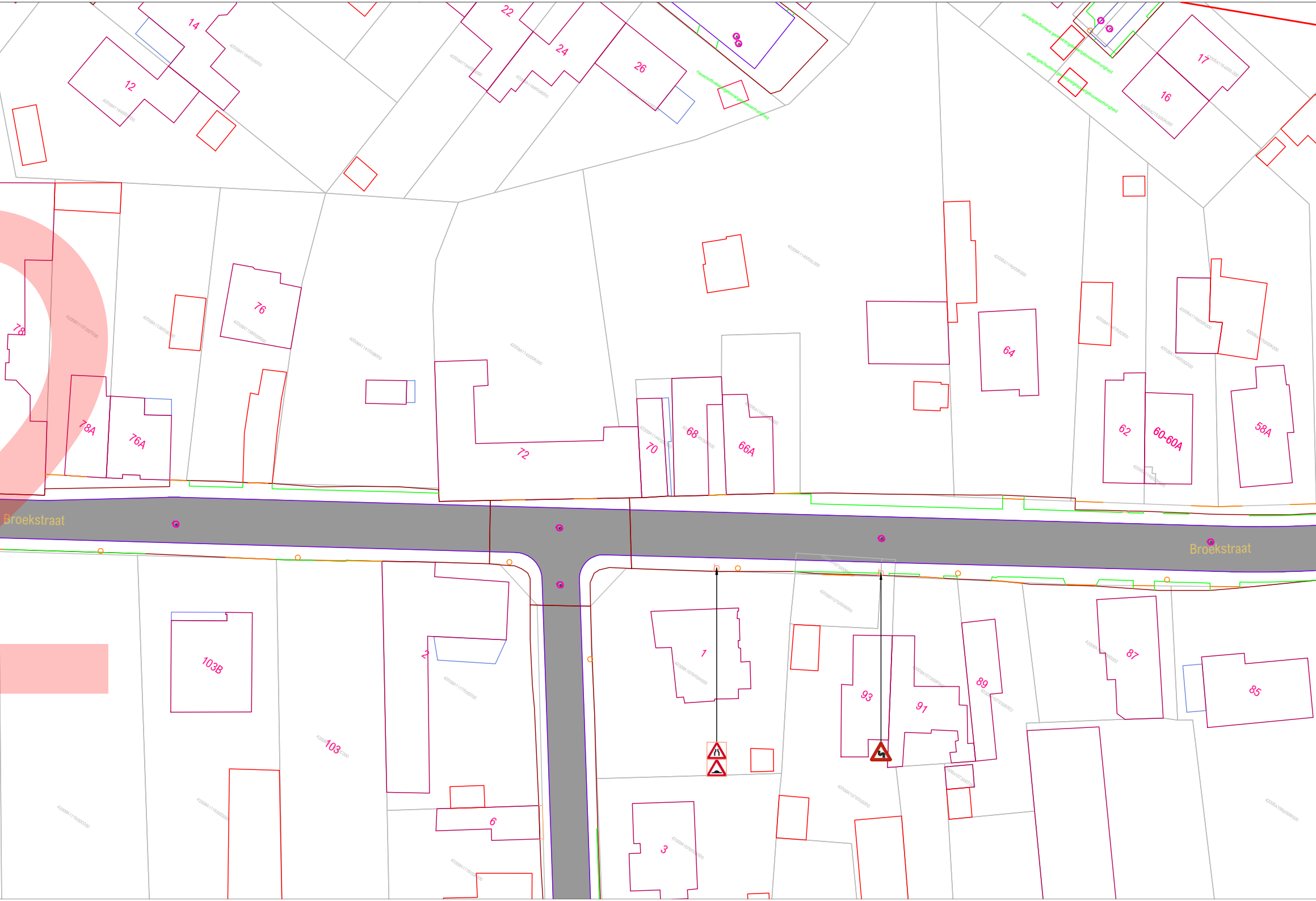
14
22
24
26
12
17
16
78
76
78A
76A
72
70
68
66A
64
62
60-60A
58A
Broekstraat
Broekstraat
103B
103
2
6
1
3
93
91
89
87
85

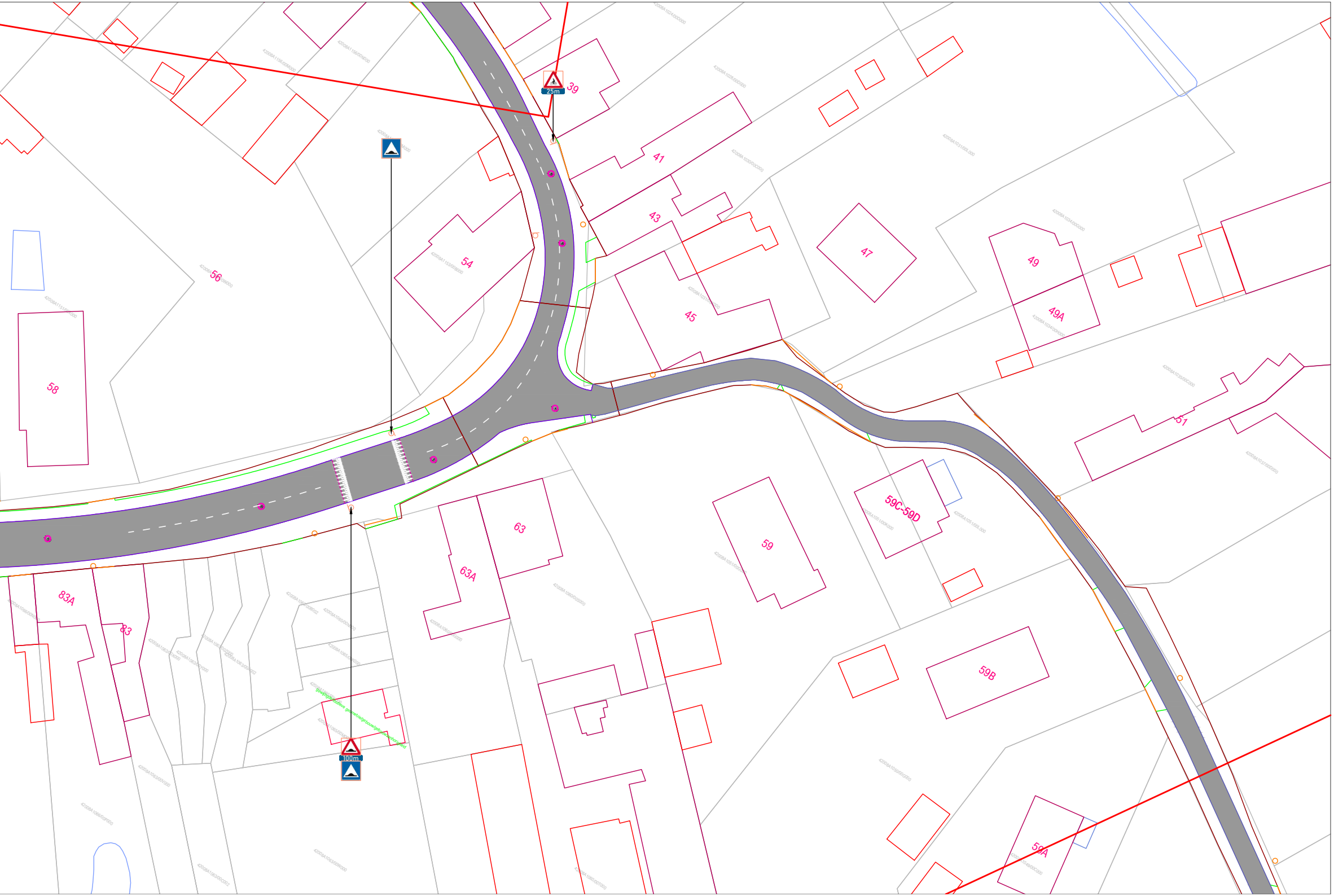
25m
39
41
43
45
47
49
49A
51
54
56
58
59
59A
59B
59C-59D
63
63A
83
83A
gewijzigde/foutieve geometrie/gebouw/gebouwaanhorigheid
100m

LIGGINGSPLAN $\frac{1}{10000}$

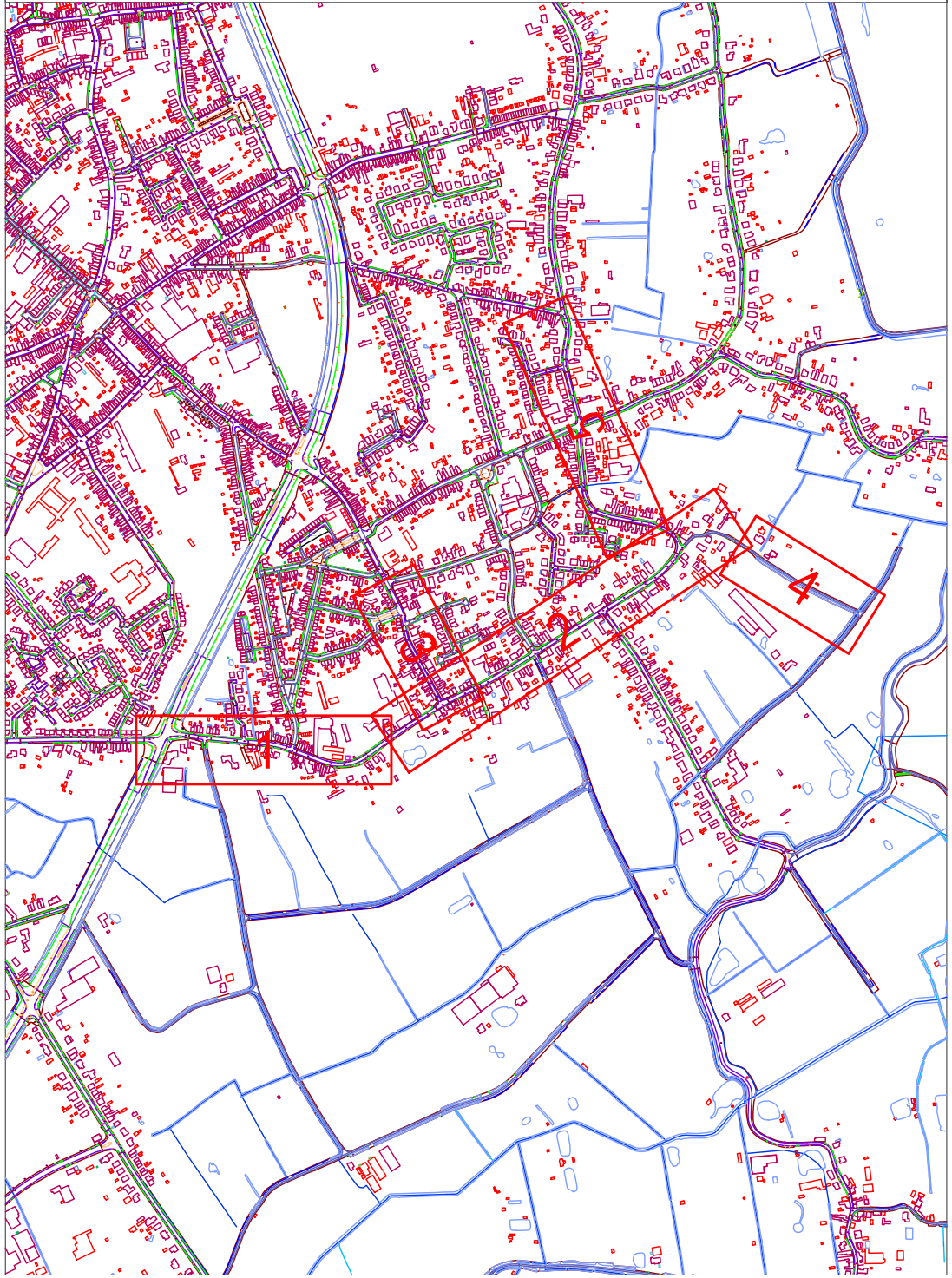

PROVINCIE OOST-VLAANDEREN

GEMEENTE HAMME

Broekstraat

signalisatieplan

OPDRACHTGEVER	ONTWERP	PROJECTGEGEVENS
Lokaal bestuur Hamme Marktplein 1 9220 HAMME	AACON Immerseelstraat 47 2160 WOMMELGEM +32 471 959 486 info@aacon.be | www.aacon.be	92200334 Ontwerp fietsstraat ontwerp: Eric Aerts eric.aerts@aacon.be

92200334_Broekstraat_OT_2_5

VERSIE	DATUM	WIJZIGINGEN
V01	17.05.2021	
V02		
V03		
V04		
V05		
V06		
V07		
V08		
V09		
V10		
V11		
V12		
V13		
V14		
V15		
V16		
V17		
V18		
V19		
V20		

ORIËNTATIE	GOEDKEURING CBS	GOEDKEURING GR
	het College van Burgemeester en Schepenen, zitting van: de burgemeester, de algemeen directeur,	de Gemeenteraad, zitting van: de voorzitter, de algemeen directeur,

Basisplan: AGIV - Grootschalig Referentiebestand Vlaanderen - schaal $\frac{1}{500}$