LEGENDE

Delen van de openbare weg
- Rijbaan
- Parkeervak
- Fietssuggestiestrook
- Verharde gelijkgrondse middenberm
- Verharde verhoogde middenberm

Wegaanhorigheden - meubilair
- ○ Paal
- Paal met verkeersbord
- Bushok
- Overdekte fietsstalling
- Bergplaats
- Brandkraan
- Cirkelvormig putdeksel
- Vierkant putdeksel
- Parkeermeter / automaat

Weginrichting
- Wegbaan
- Vangrail
- Niet afgeboorde verhoging
- Verhoogde boord of kantsteen
- Muur of stootband
- Grens zone zwakke weggebruiker
- Grens onverharde zone
- Rand van de rijbaan
- Spoorrail
- Spoorbaan
- Benedenrand verkeersplateau
- Bovenrand verlaging
- Gracht

Gebouwen en aanhorigheden
- Administratief perceel
- Hoofdgebouw
- Bijgebouw
- Virtuele gevel
- Afdak
- Loopbrug
- Trap
- Ingezonken garagetoegang
- Verheven garagetoegang
- Inrit

Kunstwerken
- Overbrugging
- Cabine
- Watertoren
- Cultuurhistorisch monument
- Hoogspannings- of openbare tv-mast
- Silo / opslagtank

Afbakening gebieden
- Gemeentegrens
- Afbakening bebouwde kom
- Afbakening (woon)erf
- Afbakening zone 30
- Afbakening schoolomgeving
- Afbakening fietszone
- Afbakening zone 50
- Afbakening zone C3
- Afbakening zone C21
- Afbakening zone C23
- Afbakening zone E1
- Afbakening zone E9
- Afbakening voetgangerszone
- Afbakening lage emissiezone
- Afbakening zone luchthavengebied

CODERING VERKEERSBORDEN

Algemene staat van het verkeersbord
- A. Goede staat
- B. Redelijke staat - vervanging voorzien < 5j
- C. Slechte staat - te verwijderen

Detail van het verkeersbord
- D. Opschrift / symbool niet conform
- E. Afmeting niet conform
- F. Kleur of vorm niet conform
- G. Kleuren / opschriften / symbool vervaagd of onleesbaar
- H. Schade aan het bord
- I. Bord hangt scheef of los
- J. Oriëntatie van het bord niet correct

Combinatie van verkeersborden
- K. Hoofdbord ontbreekt
- L. Onderbord ontbreekt
- M. Onderbord niet voorzien bij hoofdbord
- N. Combinatie niet voorzien
- O. Onderlinge hiërarchie niet gerespecteerd

Steun of staander
- P. Steun / staander niet conforme kleur
- Q. Steun / staander beschadigd
- R. Steun / staander scheef

Opstelling
- S. Hinderlijk opgesteld - minimumhoogte
- T. Hinderlijk opgesteld - plaatskeuze
- U. Foutieve plaatsingsafstand
- V. Slecht zichtbaar

Evaluatie algemeen
- W. Correct geplaatst
- X. Overbodig
- Y. Verboden te gebruiken

Acties tijdelijke omstandigheden
- Z. Afdekken / draaien / tijdelijk verwijderen

Kleurcodes verkeerstekens (VKT) en opschriften labels
- 🟩 VKT te behouden - verwijzing foto
- 🟥 VKT te verwijderen - verwijzing meetstaat
- 🟨 VKT nieuw te plaatsen - verwijzing meetstaat
- 🟧 VKT te wijzigen - verwijzing meetstaat

Overdruk X

Rood: verkeersbord of paal te verwijderen
Oranje: af te dekken, draaien of tijdelijk verwijderen

VERKEERSLICHTEN SYMBOLEN

- Seinpaal
- Boogpaal 3,5m
- Boogpaal 7,5m
- Galgpaal
- Portaal
- Lantaarn 300 vtgn
- Lantaarn 200 vtgn
- Lantaarn 200 vtgn + herhalingslicht op ooghoogte
- Voetgangerslicht
- Lantaarn 200 voor fietsers
- Lantaarn 200 voor fietsers + herhalingslicht op ooghoogte
- Drukknop
- Lichtnagel
- Inwendig verlichte kegel
- Inwendig verlichte kegel met verkeersbord
- Inwendig verlicht verkeersbord
- Prefab verkeerseiland
- Lus met verhoogde gevoeligheid voor motorrijders
- Lus voor voertuigen
- Detectie voor stilstaande voertuigen
- ☒ Videodetectie
- Selectieve lus
- Lus rood licht camera
- RLC Rood licht camera

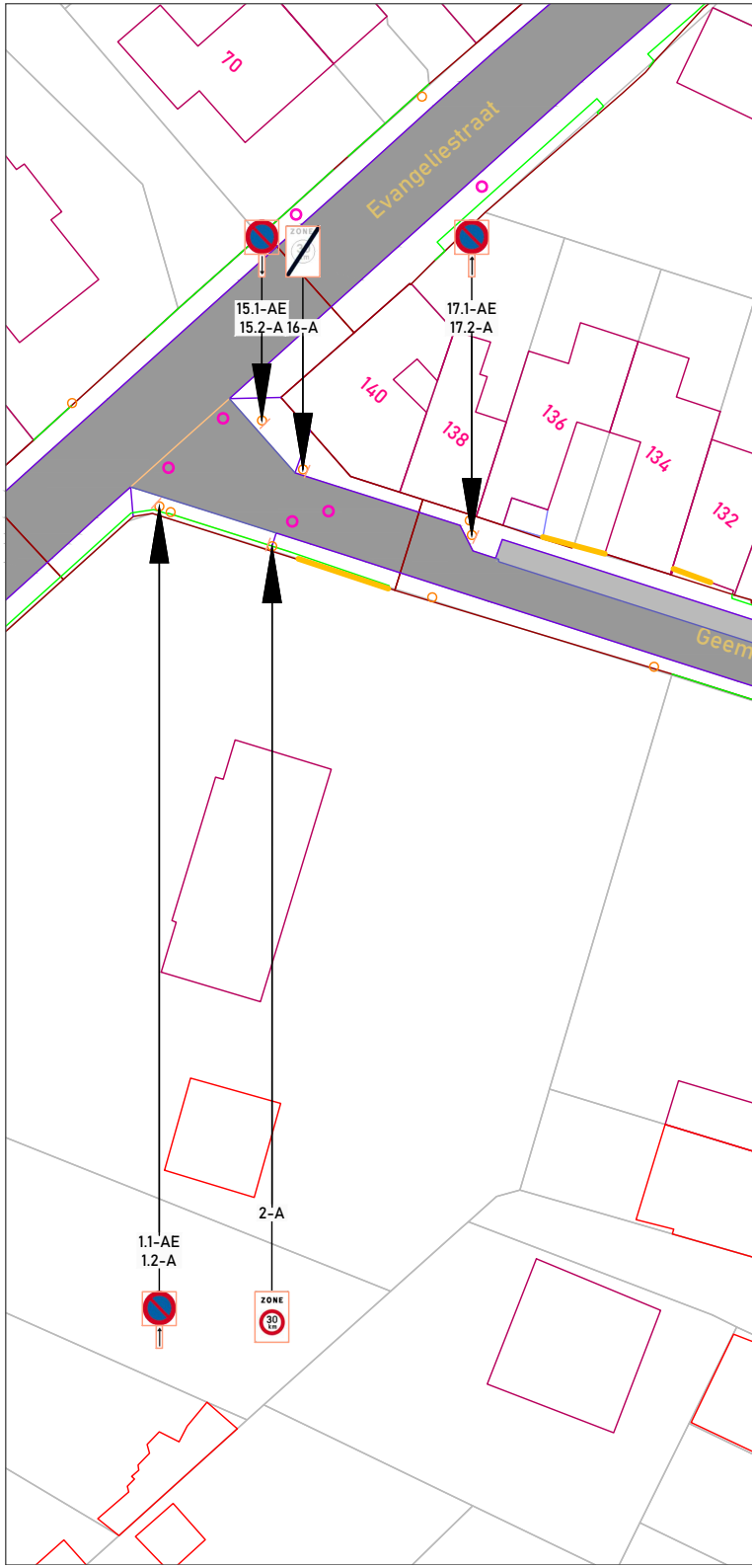
70
Evangeliestraat
15.1-AE
15.2-A
16-A
17.1-AE
17.2-A
140
138
136
134
132
Geem
1.1-AE
1.2-A
2-A
ZONE
30

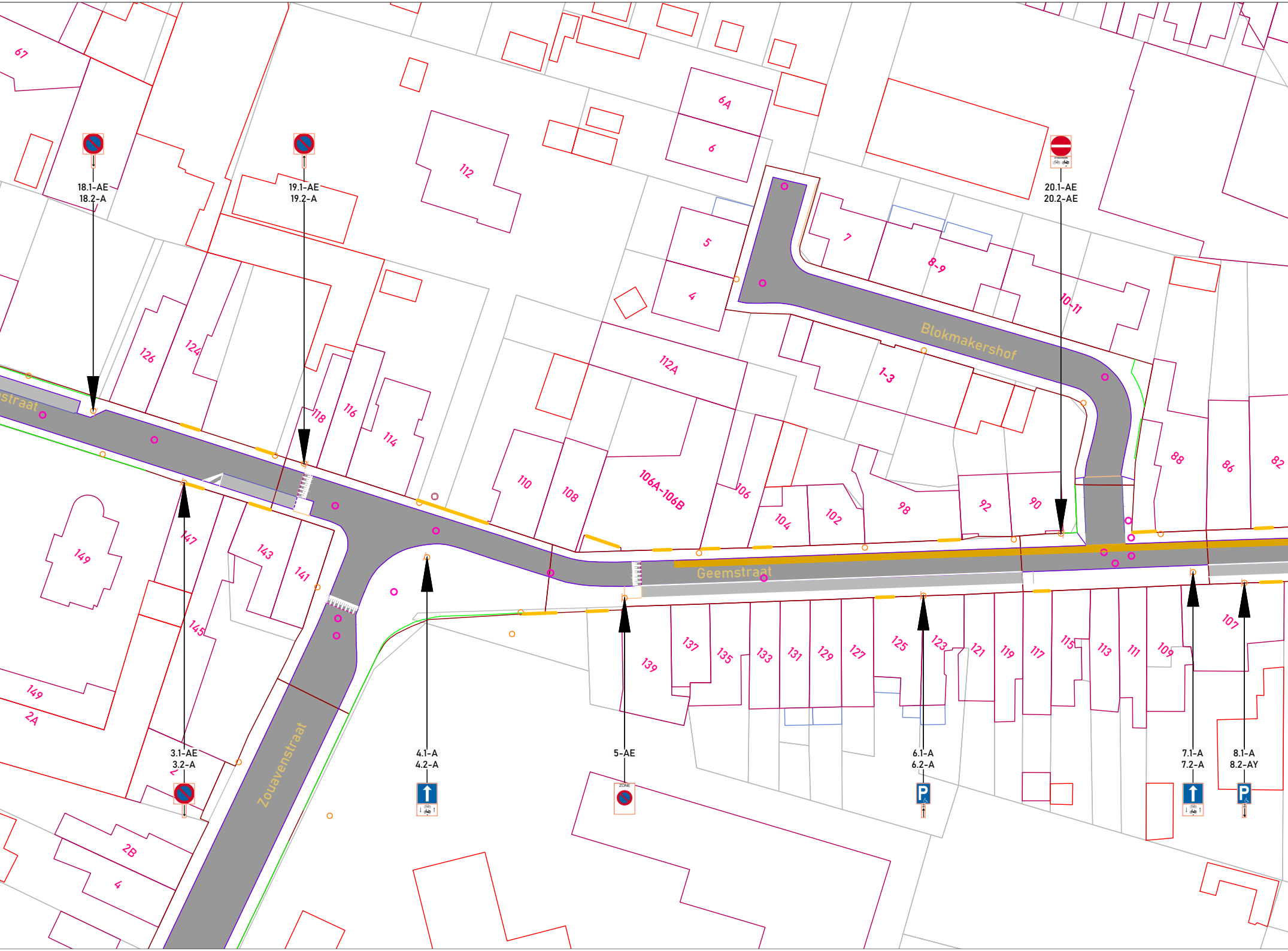
18.1-AE
18.2-A
19.1-AE
19.2-A
20.1-AE
20.2-AE
3.1-AE
3.2-A
4.1-A
4.2-A
5-AE
ZONE
6.1-A
6.2-A
7.1-A
7.2-A
8.1-A
8.2-AY
Geemstraat
Blokmakershof
Zouavenstraat
straat
67
112
6A
6
5
4
7
8-9
10-11
1-3
112A
126
124
118
116
114
110
108
106A-106B
106
104
102
98
92
90
88
86
82
149
147
145
143
141
139
137
135
133
131
129
127
125
123
121
119
117
115
113
111
109
107
149
2A
2
2B
4

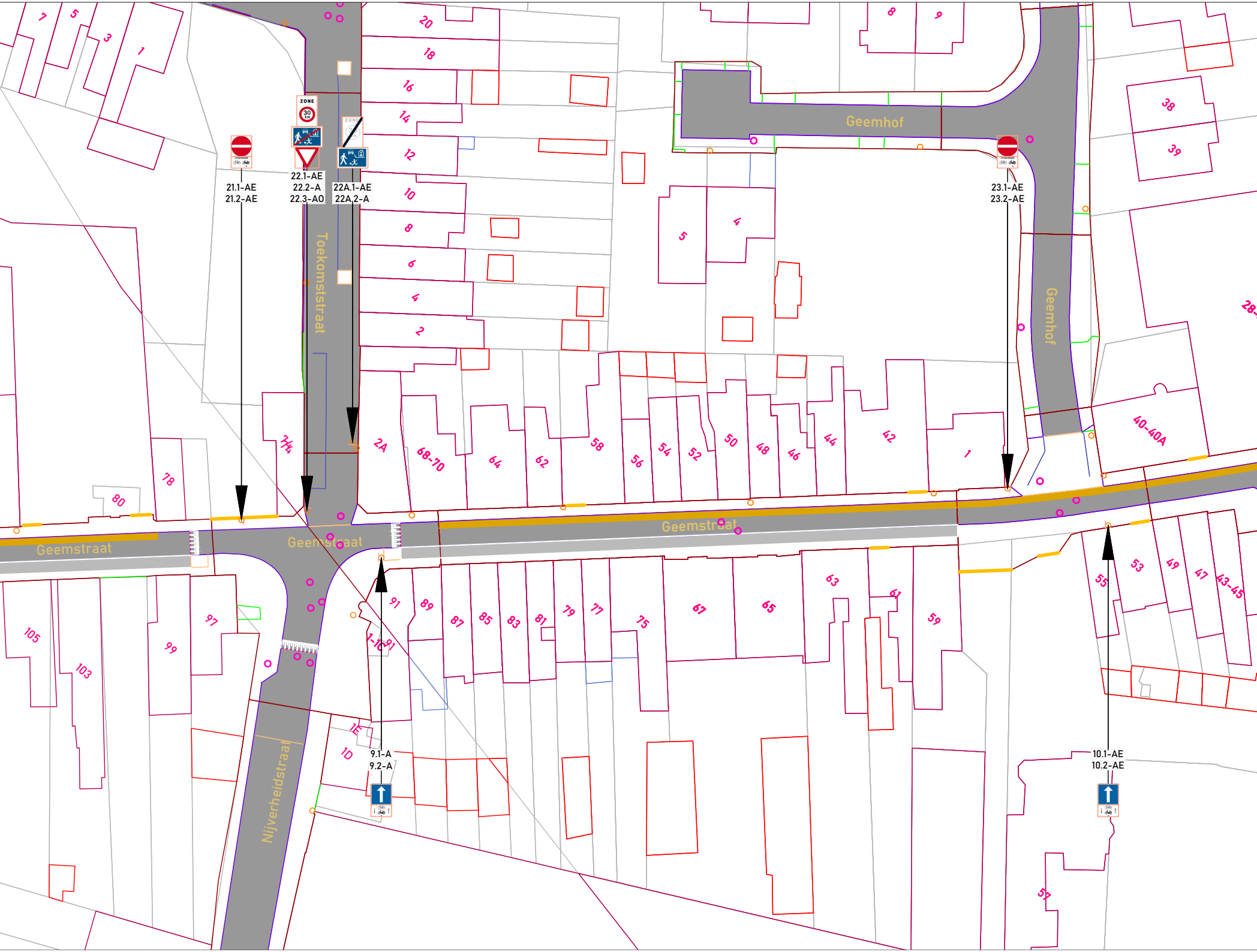
ZONE
30
21.1-AE
21.2-AE
22.1-AE
22.2-A
22.3-AO
22A.1-AE
22A.2-A
23.1-AE
23.2-AE
9.1-A
9.2-A
10.1-AE
10.2-AE
Geemhof
Geemhof
Toekomststraat
Geemstraat
Geemstraat
Geemstraat
Nijverheidstraat

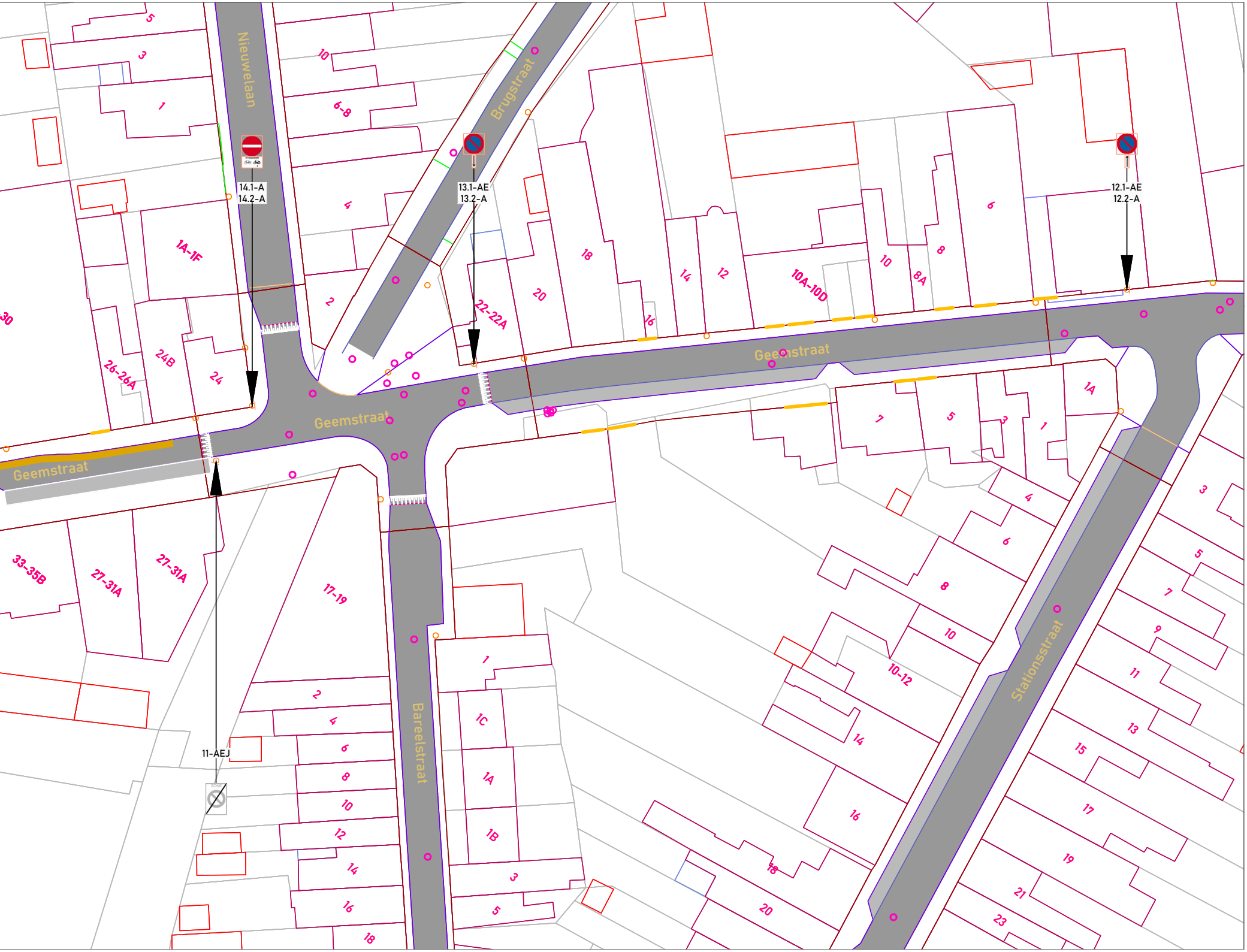

Nieuwelaan
Brugstraat
Geemstraat
Geemstraat
Geemstraat
Bareelstraat
Stationsstraat
14.1-A
14.2-A
13.1-AE
13.2-A
12.1-AE
12.2-A
11-AEJ
5
3
1
10
6-8
4
2
1A-1F
30
26-26A
24B
24
22-22A
20
18
16
14
12
10A-10D
10
8A
8
6
33-35B
27-31A
27-31A
17-19
7
5
3
1
1A
4
6
8
10
10-12
14
16
18
20
2
4
6
8
10
12
14
16
18
1
1C
1A
1B
3
5
3
5
7
9
11
13
15
17
19
21
23

LIGGINGSPLAN $\frac{1}{10000}$

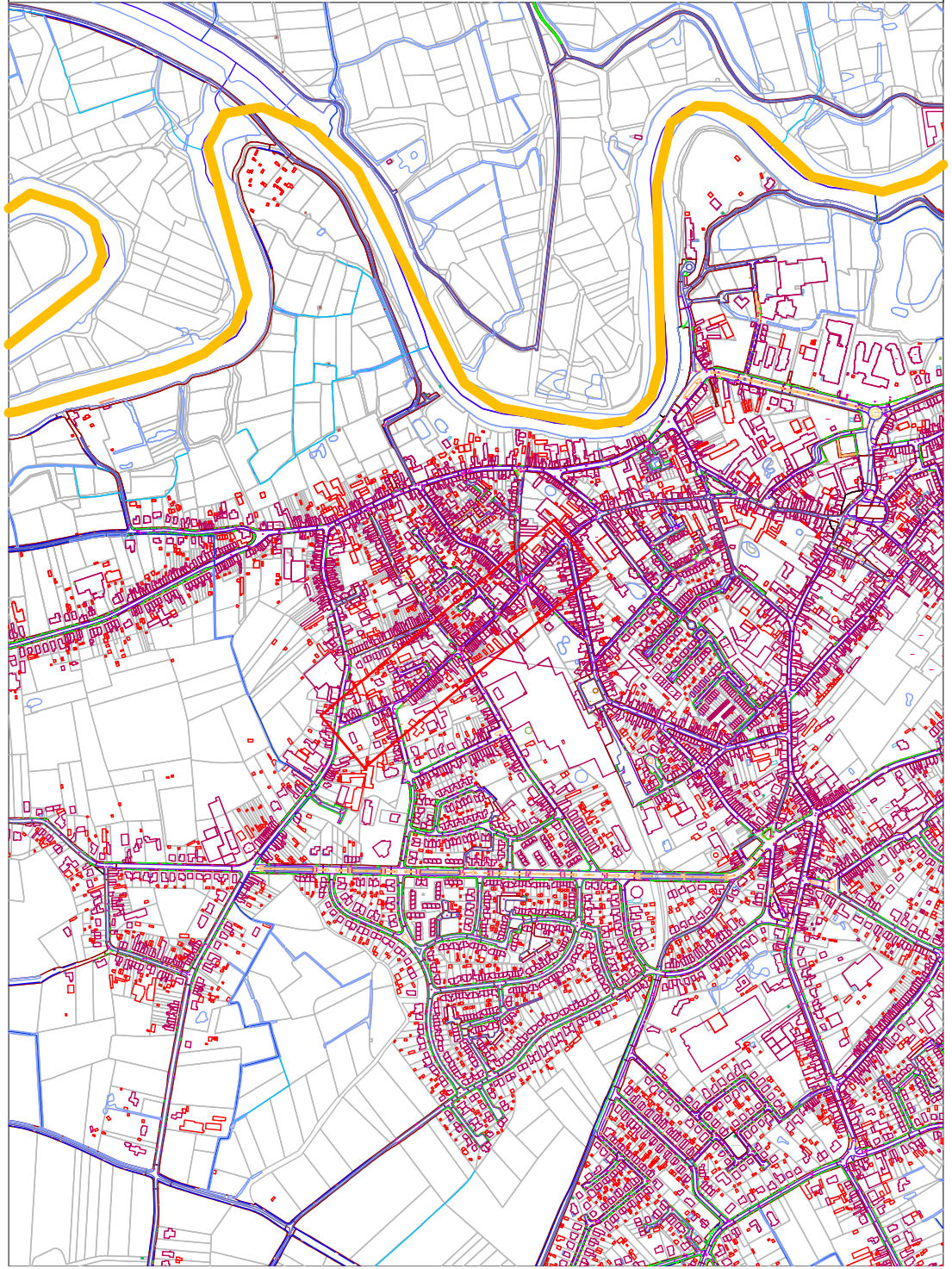

PROVINCIE OOST-VLAANDEREN

GEMEENTE HAMME

Geemstraat

Signalisatieplan

OPDRACHTGEVER	ONTWERP	PROJECTGEGEVENS
Lokaal bestuur Hamme Marktplein 1 9220 HAMME	AACON Immerseelstraat 47 2160 WOMMELGEM +32 471 959 486 info@aacon.be | www.aacon.be	92200287 Wijzigen parkeerregime ontwerp: Eric Aerts eric.aerts@aacon.be

92200287_PLAN_Geemstraat_BT

VERSIE	DATUM	WIJZIGINGEN
V01	02.03.2021	
V02		
V03		
V04		
V05		
V06		
V07		
V08		
V09		
V10		
V11		
V12		
V13		
V14		
V15		
V16		
V17		
V18		
V19		
V20		

ORIËNTATIE	GOEDKEURING CBS	GOEDKEURING GR
	het College van Burgemeester en Schepenen, zitting van: de burgemeester, de algemeen directeur,	de Gemeenteraad, zitting van: de voorzitter, de algemeen directeur,

Basisplan: AGIV - Grootschalig Referentiebestand Vlaanderen - schaal $\frac{1}{500}$