LEGENDE

Delen van de openbare weg

- Rijbaan
- Parkeervak
- Fietssuggestiestrook

Kleurcodes verkeerstekens (VKT) en opschriften labels

- ☐ VKT - bestaande toestand - verwijzing opstelling
- ☐ VKT te behouden - verwijzing opstelling BT
- 🟥 VKT te verwijderen - verwijzing meetstaat
- 🟨 VKT nieuw te plaatsen - verwijzing meetstaat
- 🟧 VKT te wijzigen - verwijzing meetstaat

Overdruk X

Rood: verkeersbord of paal te verwijderen
Oranje: af te dekken, draaien of tijdelijk verwijderen

Wegaanhorigheden - meubilair

- Paal
- (Oranje) paal met verkeersbord
- Bushok
- Overdekte fietsstalling
- Bergplaats
- Brandkraan
- Cirkelvormig putdeksel
- Vierkant putdeksel
- Parkeermeter / automaat
- Biggenrug

Weginrichting

- Wegbaan
- Vangrail
- Niet afgeboorde verhoging
- Verhoogde boord of kantsteen
- Muur of stootband
- Grens zone zwakke weggebruiker
- Grens onverharde zone
- Rand van de rijbaan
- Spoorrail
- Spoorbaan
- Benedenrand verkeersplateau
- Bovenrand verlaging
- Gracht

Gebouwen en aanhorigheden

- Administratief perceel
- Hoofdgebouw
- Bijgebouw
- Virtuele gevel
- Afdak
- Loopbrug
- Trap
- Ingezonken garagetoegang
- Verheven garagetoegang
- Inrit

Kunstwerken

- Overbrugging
- Cabine
- Watertoren
- Cultuurhistorisch monument
- Hoogspannings- of openbare tv-mast
- Silo / opslagtank

Afbakening gebieden

- Gemeentegrens
- Afbakening bebouwde kom
- Afbakening (woon)erf
- Afbakening zone 30
- Afbakening schoolomgeving
- Afbakening fietszone
- Afbakening zone 50
- Afbakening zone C3
- Afbakening zone C21
- Afbakening zone C23
- Afbakening zone E1
- Afbakening zone E9
- Afbakening voetgangerszone
- Afbakening lage emissiezone
- Afbakening zone luchthavengebied

Faciliteiten visuele beperking

- Geleidetegel
- Noppentegel
- Verende tegel

Wegaanhorigheden fietsers

- Fietsbeugel

VERKEERSLICHTEN SYMBOLEN

- Seinpaal
- Boogpaal 3,5m
- Boogpaal 7,5m
- Galgpaal
- Portaal
- Lantaarn 300 vtgn
- Lantaarn 200 vtgn
- Lantaarn 200 vtgn + herhalingslicht op ooghoogte
- Voetgangerslicht
- Lantaarn 200 voor fietsers
- Lantaarn 200 voor fietsers + herhalingslicht op ooghoogte
- Drukknop
- Lichtnagel
- Inwendig verlichte kegel
- Inwendig verlichte kegel met verkeersbord
- Inwendig verlicht verkeersbord
- Prefab verkeerseiland
- Lus met verhoogde gevoeligheid voor motorrijders
- Lus voor voertuigen
- Detectie voor stilstaande voertuigen
- Videodetectie
- Selectieve lus
- Lus rood licht camera
- RLC Rood licht camera

Verkeersborden die transparant zijn weergegeven zijn opgesteld in de betreffende straat, maar behoren niet tot het aanvullend reglement van deze straat. Zij worden geregeld in een gebiedsdekkend reglement, of zijn het gevolg van een maatregel in een andere straat, en worden in het aanvullend reglement van die straat opgenomen.
Voor de volledigheid en met het oog op de correcte hiërarchie in de opstelling worden ze toch grafisch weergegeven.

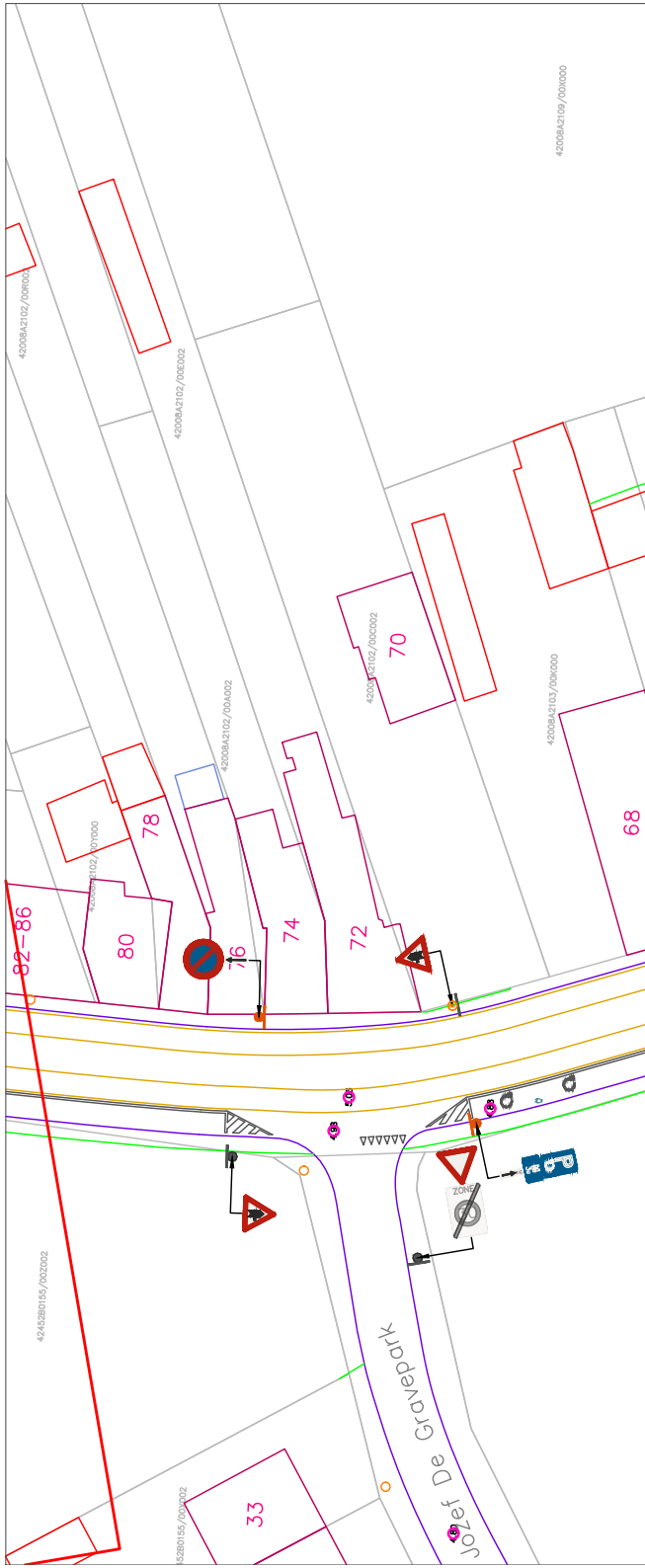
42008A2109/00X000
42008A2102/00R002
42008A2102/00E002
42008A2102/00A002
42008A2102/00C002
42008A2103/00K000
42008A2102/00Y000
42452B0155/00Z002
452B0155/00X002
70
68
78
80
76
74
72
82-86
33
ZONE
Jozef De Gravepark

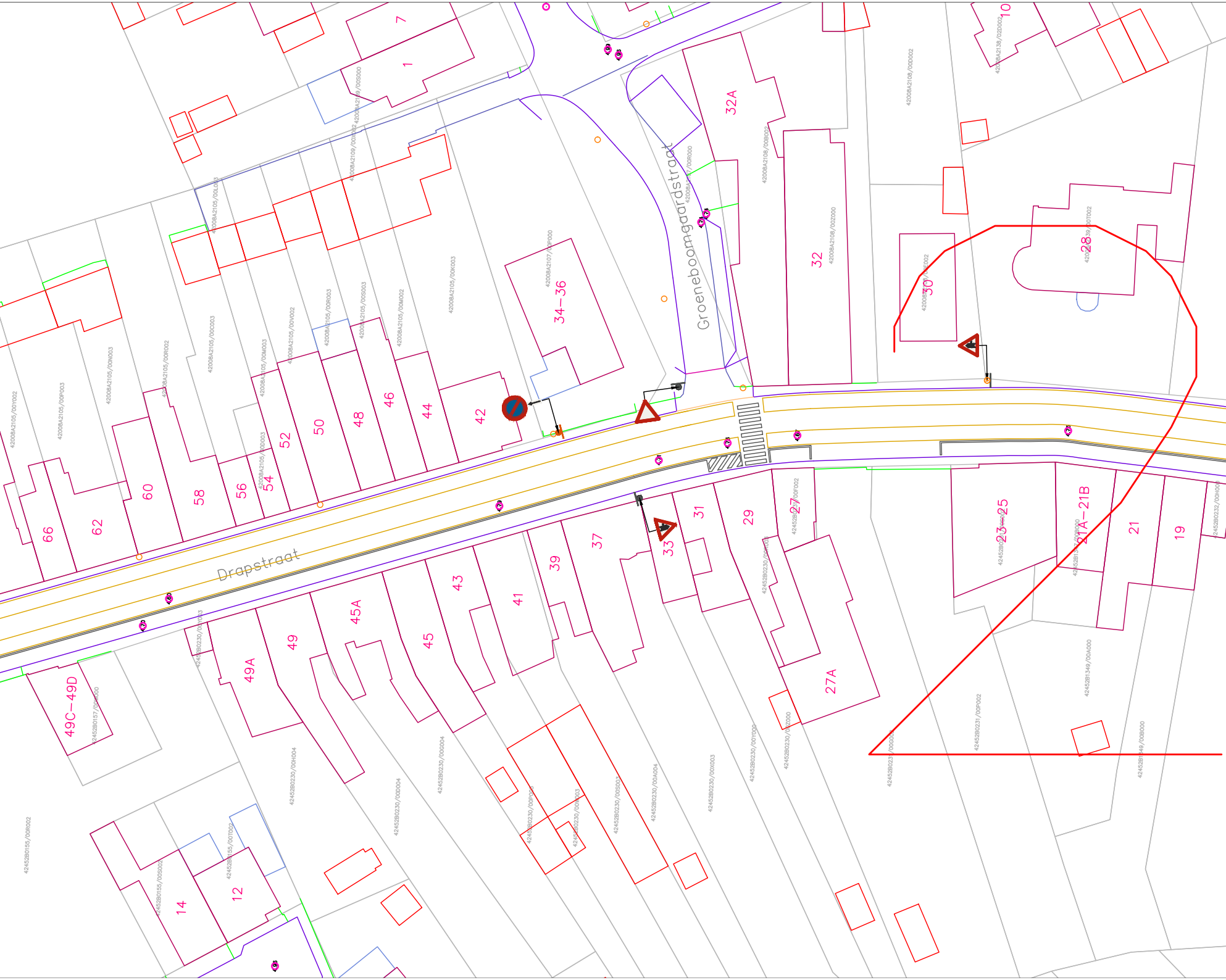
Drapstraat
Groeneboomgaardstraat
7
1
10
32A
32
28
30
34-36
42
44
46
48
50
52
54
56
58
60
62
66
31
29
27
23-25
21A-21B
21
19
33
37
39
41
43
45
45A
49
49A
49C-49D
27A
14
12

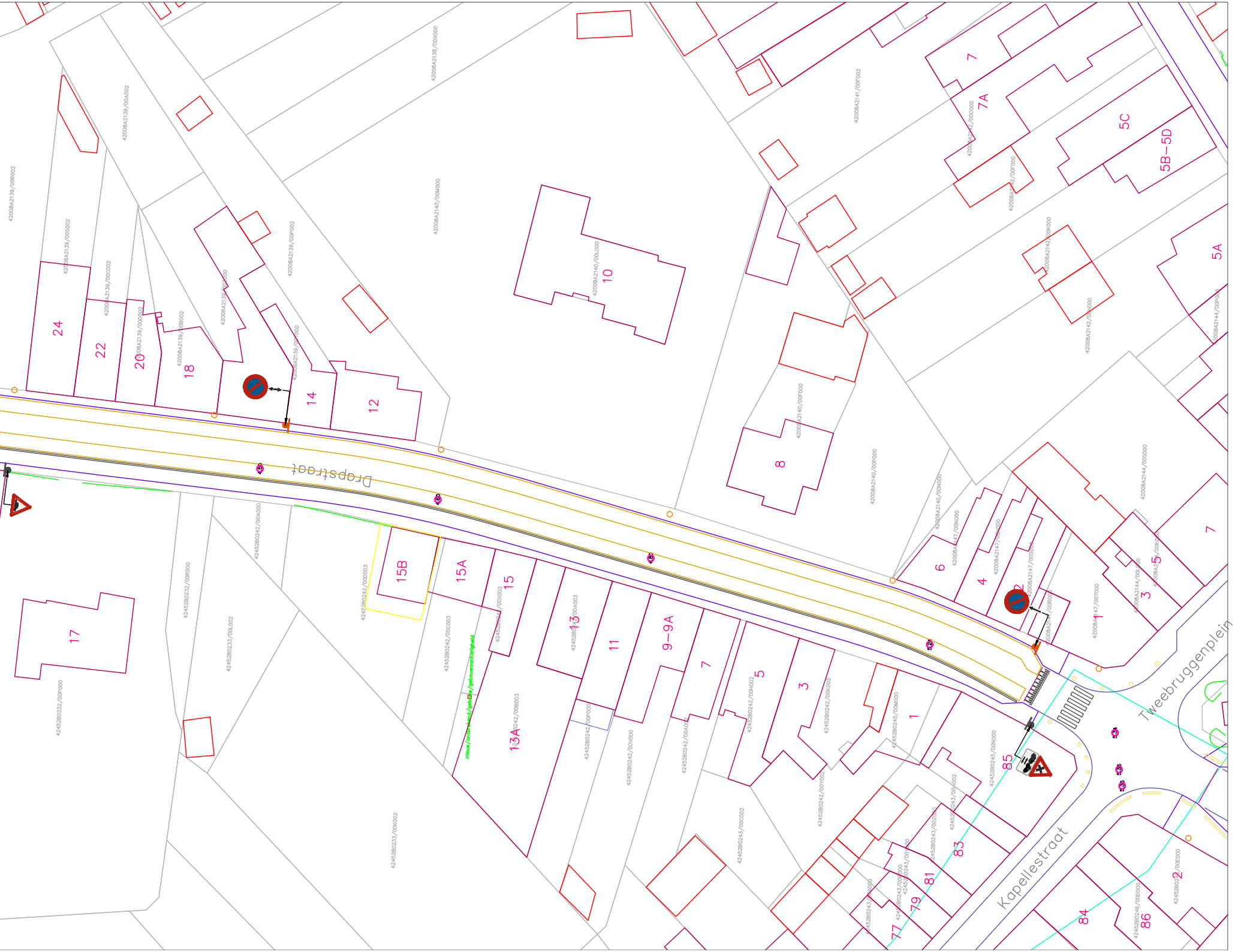
Drapstraat
Tweebruggenplein
Kapellestraat
24
22
20
18
14
12
10
8
7
7A
5C
5B−5D
5A
6
4
2
1
3
5
7
17
15B
15A
15
13
13A
11
9−9A
7
5
3
1
85
83
81
79
77
84
86
2
42008A2139/00R002
42008A2139/00S002
42008A2139/00C002
42008A2139/00D002
42008A2139/00B002
42008A2139/00A002
42008A2139/00P002
42008A2138/00X000
42008A2140/00M000
42008A2140/00L000
42008A2141/00F002
42008A2142/00C000
42008A2142/00F000
42008A2142/00K000
42008A2142/00H000
42008A2140/00F000
42008A2140/00P000
42008A2140/00N000
42008A2147/00N000
42008A2147/00S000
42008A2147/00T000
42008A2144/00S000
42008A2144/00P000
42008A2144/00L000
42452B0232/00R000
42452B0232/00P000
42452B0233/00L002
42452B0233/00K002
42452B0242/00A000
42452B0242/00D003
42452B0242/00C003
42452B0242/00X002
42452B0242/00B003
42452B0242/00A003
42452B0242/00P000
42452B0242/00V000
42452B0242/00A002
42452B0242/00H002
42452B0242/00K002
42452B0242/00Y002
42452B0245/00M000
42452B0245/00N000
42452B0243/00C002
42452B0243/00A002
42452B0243/00Z000
42452B0246/00D000
42452B0242/00E000
nieuw/ontbrekend/gebouw/gebouwaanhorigheid

LIGGINGSPLAN $\frac{1}{10000}$

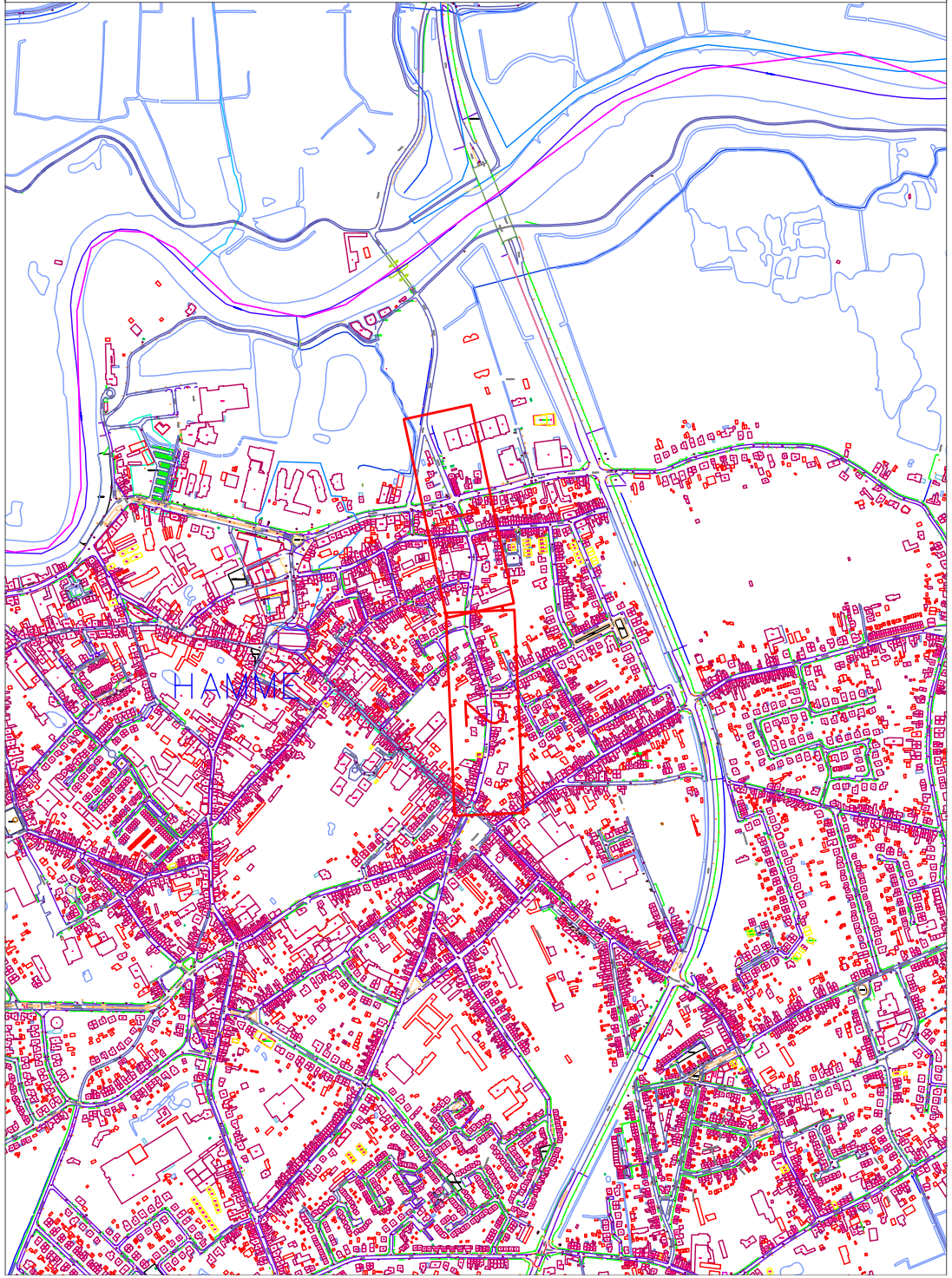

PROVINCIE OOST-VLAANDEREN

GEMEENTE HAMME

Drapstraat

signalisatieplan

OPDRACHTGEVER	ONTWERP	PROJECTGEGEVENS
Lokaal bestuur Hamme Marktplein 1 9220 HAMME	AACON BV Immerseelstraat 47 2160 WOMMELGEM +32 471 959 486 info@aacon.be | www.aacon.be	92201098 Wijziging voorrangsregeling ontwerp: Eric Aerts eric.aerts@aacon.be

92201098_Drapstraat_OT_2_2		
VERSIE	DATUM	WIJZIGINGEN
V01	06.05.2025	
V02		
V03		
V04		
V05		
V06		
V07		
V08		
V09		
V10		
V11		
V12		
V13		
V14		
V15		
V16		
V17		
V18		
V19		
V20		

ORIËNTATIE	GOEDKEURING CBS	GOEDKEURING GR
	het College van Burgemeester en Schepenen, zitting van: de burgemeester, de algemeen directeur,	de Gemeenteraad, zitting van: de voorzitter, de algemeen directeur,

Basisplan: AGIV – Grootschalig Referentiebestand Vlaanderen – schaal $\frac{1}{500}$