LEGENDE

Delen van de openbare weg
Rijbaan
Parkeervak
Fietssuggestiestrook
Verharde gelijkgrondse middenberm
Verharde verhoogde middenberm

Wegaanhorigheden - meubilair
Paal
Paal met verkeersbord
Bushok
Overdekte fietsstalling
Bergplaats
Brandkraan
Cirkelvormig putdeksel
Vierkant putdeksel
Parkeermeter / automaat

Weginrichting
Wegbaan
Vangrail
Niet afgeboorde verhoging
Verhoogde boord of kantsteen
Muur of stootband
Grens zone zwakke weggebruiker
Grens onverharde zone
Rand van de rijbaan
Spoorrail
Spoorbaan
Benedenrand verkeersplateau
Bovenrand verlaging
Gracht

Gebouwen en aanhorigheden
Administratief perceel
Hoofdgebouw
Bijgebouw
Virtuele gevel
Afdak
Loopbrug
Trap
Ingezonken garagetoegang
Verheven garagetoegang
Inrit

Kunstwerken
Overbrugging
Cabine
Watertoren
Cultuurhistorisch monument
Hoogspannings- of openbare tv-mast
Silo / opslagtank

Afbakening gebieden
Gemeentegrens
Afbakening bebouwde kom
Afbakening (woon)erf
Afbakening zone 30
Afbakening schoolomgeving
Afbakening fietszone
Afbakening zone 50
Afbakening zone C3
Afbakening zone C21
Afbakening zone C23
Afbakening zone E1
Afbakening zone E9
Afbakening voetgangerszone
Afbakening lage emissiezone
Afbakening zone luchthavengebied

CODERING VERKEERSBORDEN

Algemene staat van het verkeersbord
A. Goede staat
B. Redelijke staat - vervanging voorzien < 5j
C. Slechte staat - te verwijderen

Detail van het verkeersbord
D. Opschrift / symbool niet conform
E. Afmeting niet conform
F. Kleur of vorm niet conform
G. Kleuren / opschriften / symbool vervaagd of onleesbaar
H. Schade aan het bord
I. Bord hangt scheef of los
J. Oriëntatie van het bord niet correct

Combinatie van verkeersborden
K. Hoofdbord ontbreekt
L. Onderbord ontbreekt
M. Onderbord niet voorzien bij hoofdbord
N. Combinatie niet voorzien
O. Onderlinge hiërarchie niet gerespecteerd

Steun of staander
P. Steun / staander niet conforme kleur
Q. Steun / staander beschadigd
R. Steun / staander scheef

Opstelling
S. Hinderlijk opgesteld - minimumhoogte
T. Hinderlijk opgesteld - plaatskeuze
U. Foutieve plaatsingsafstand
V. Slecht zichtbaar

Evaluatie algemeen
W. Correct geplaatst
X. Overbodig
Y. Verboden te gebruiken

Acties tijdelijke omstandigheden
Z. Afdekken / draaien / tijdelijk verwijderen

Kleurcodes verkeerstekens (VKT) en opschriften labels
🟩 VKT te behouden - verwijzing foto
🟥 VKT te verwijderen - verwijzing meetstaat
🟨 VKT nieuw te plaatsen - verwijzing meetstaat
🟧 VKT te wijzigen - verwijzing meetstaat

Overdruk X
Rood: verkeersbord of paal te verwijderen
Oranje: af te dekken, draaien of tijdelijk verwijderen

VERKEERSLICHTEN SYMBOLEN

Seinpaal
Boogpaal 3,5m
Boogpaal 7,5m
Galgpaal
Portaal
Lantaarn 300 vtgn
Lantaarn 200 vtgn
Lantaarn 200 vtgn + herhalingslicht op ooghoogte
Voetgangerslicht
Lantaarn 200 voor fietsers
Lantaarn 200 voor fietsers + herhalingslicht op ooghoogte
Drukknop
Lichtnagel
Inwendig verlichte kegel
Inwendig verlichte kegel met verkeersbord
Inwendig verlicht verkeersbord
Prefab verkeerseiland
Lus met verhoogde gevoeligheid voor motorrijders
Lus voor voertuigen
Detectie voor stilstaande voertuigen
Videodetectie
Selectieve lus
Lus rood licht camera
RLC Rood licht camera

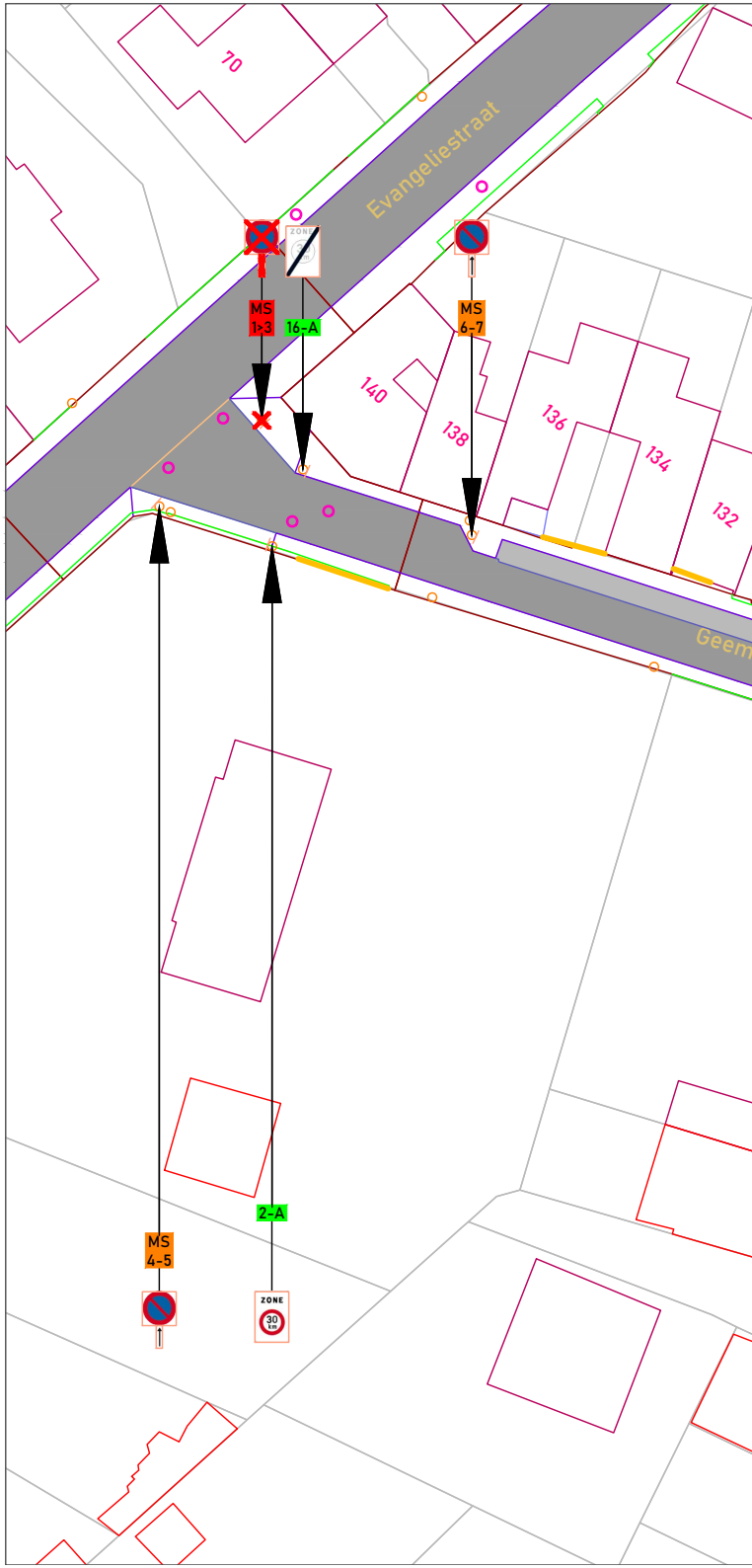
70
Evangeliestraat
MS
1>3
16-A
ZONE
MS
6-7
140
138
136
134
132
Geem
MS
4-5
2-A
ZONE
30

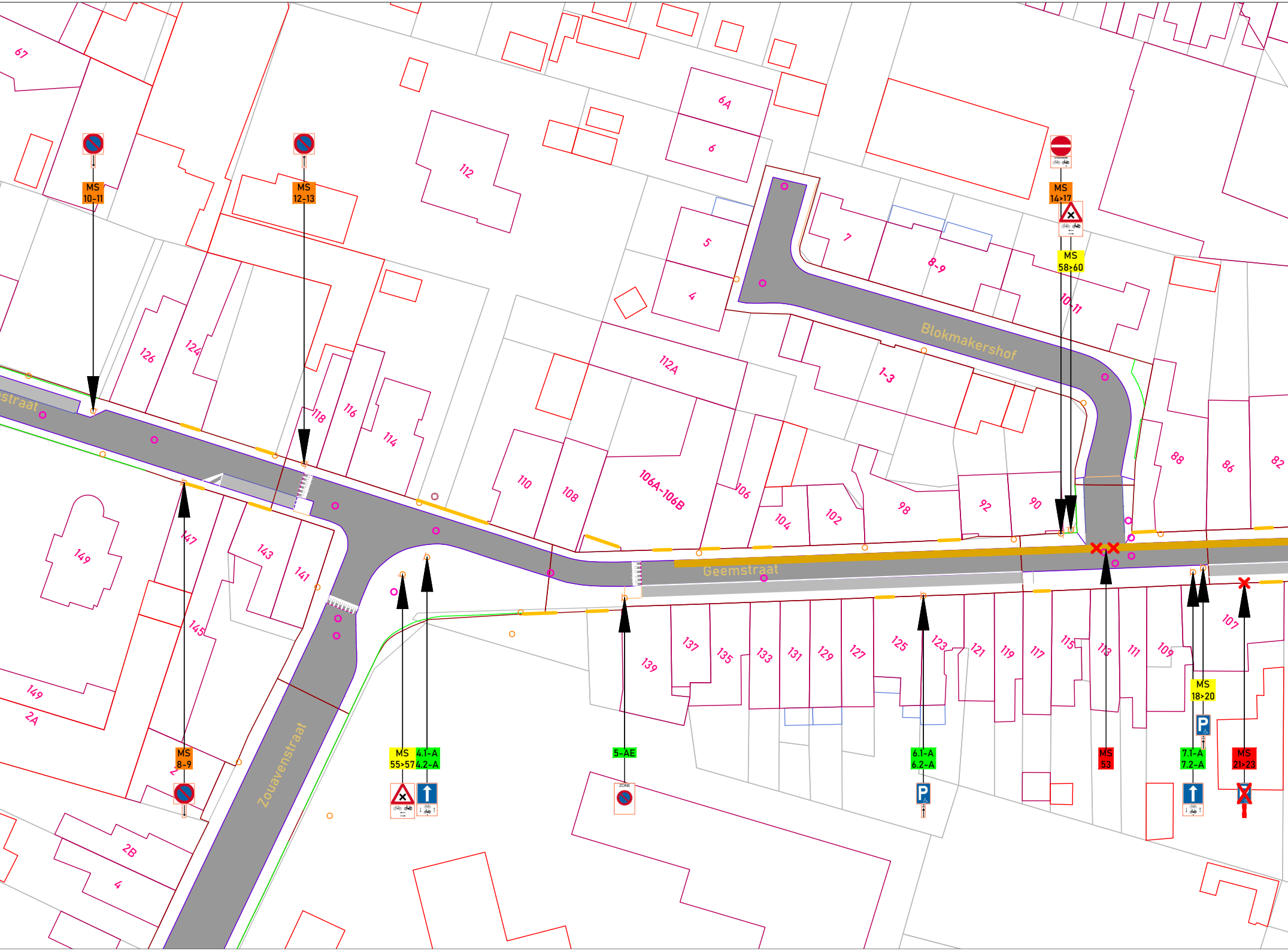
MS
10-11
MS
12-13
MS
14>17
MS
58>60
10-11
67
112
6A
6
5
7
8-9
4
Blokmakershof
126
124
112A
1-3
118
116
114
110
108
106A-106B
106
104
102
98
92
90
88
86
82
straat
Geemstraat
149
147
143
141
145
139
137
135
133
131
129
127
125
123
121
119
117
115
113
111
109
107
MS
18>20
149
2A
2
MS
8-9
MS
55>57
4.1-A
4.2-A
5-AE
ZONE
6.1-A
6.2-A
MS
53
7.1-A
7.2-A
MS
21>23
Zouavenstraat
2B
4

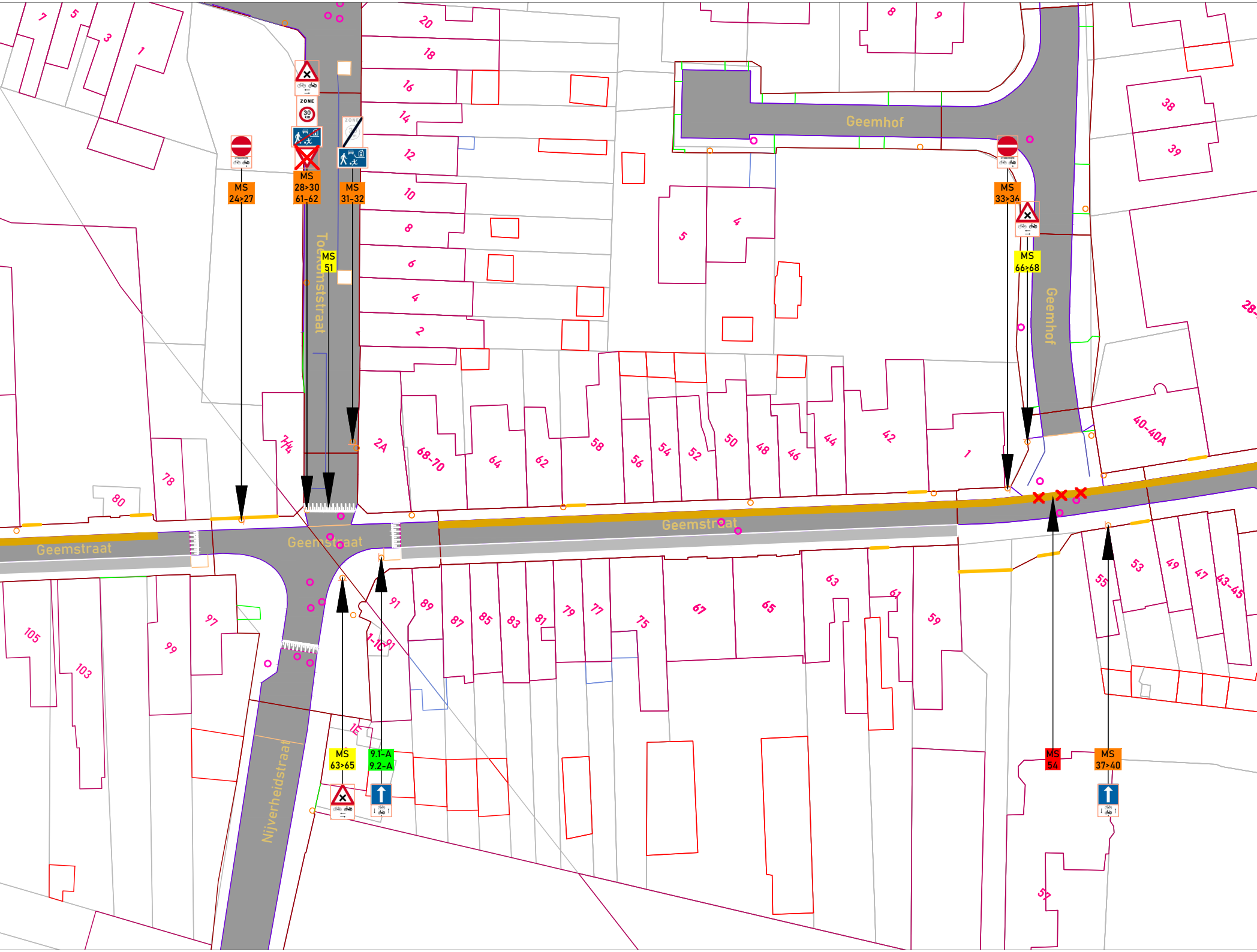
Geemstraat
Geemstraat
Geemstraat
Geemhof
Geemhof
Toekomststraat
Nijverheidstraat
MS 24>27
MS 28>30 61-62
MS 31-32
MS 51
MS 33>36
MS 66>68
MS 63>65
9.1-A 9.2-A
MS 54
MS 37>40
ZONE 30

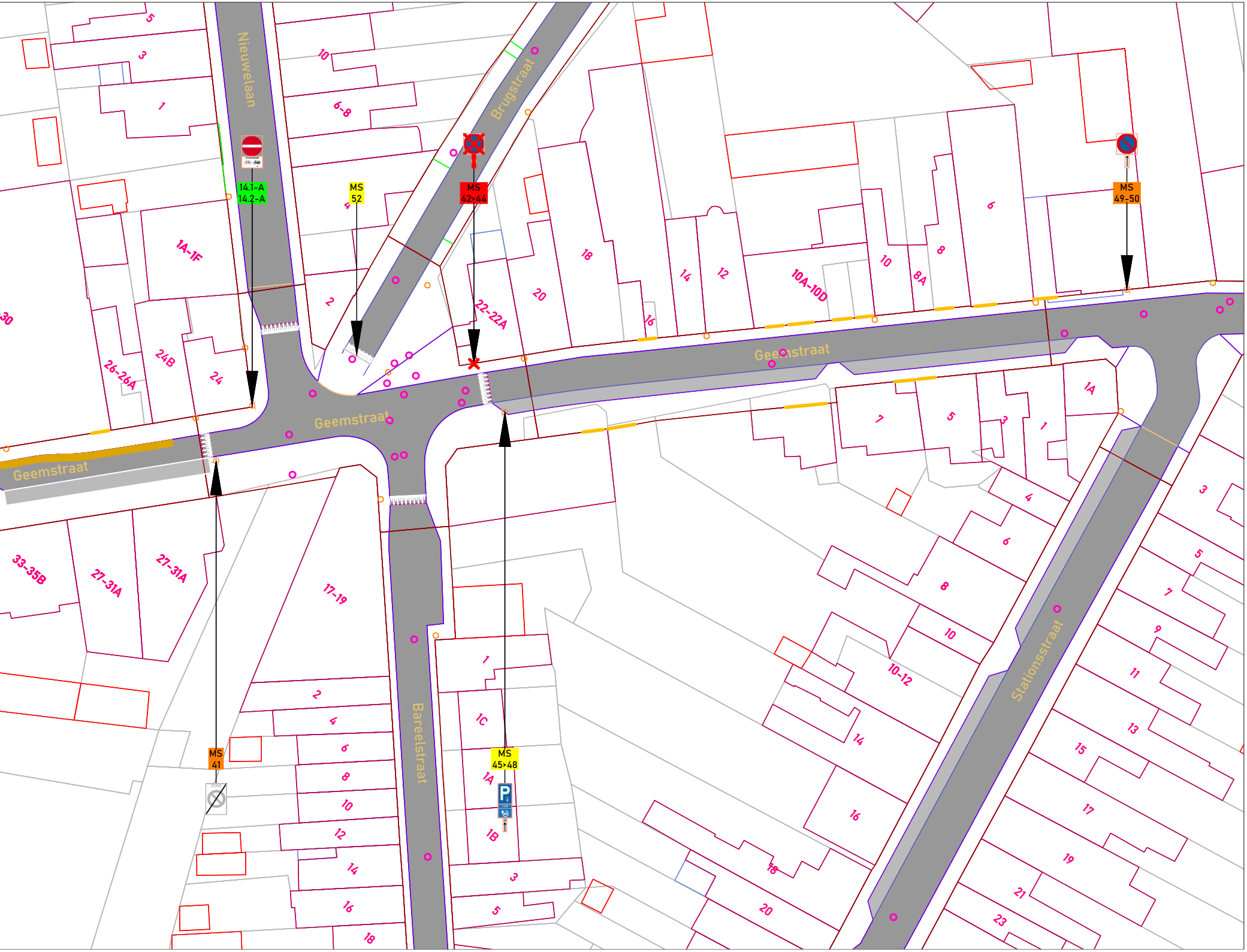
Nieuwelaan
Brugstraat
Geemstraat
Geemstraat
Geemstraat
Bareelstraat
Stationsstraat
14.1-A
14.2-A
MS
52
MS
42>44
MS
49-50
MS
41
MS
45>48
5
3
1
10
6-8
4
2
1A-1F
30
26-26A
24B
24
18
20
22-22A
16
14
12
10A-10D
10
8A
8
6
33-35B
27-31A
27-31A
17-19
2
4
6
8
10
12
14
16
18
1
1C
1A
1B
3
5
7
5
3
1
1A
4
6
8
10
10-12
14
16
18
20
3
5
7
9
11
13
15
17
19
21
23

LIGGINGSPLAN $\frac{1}{10000}$

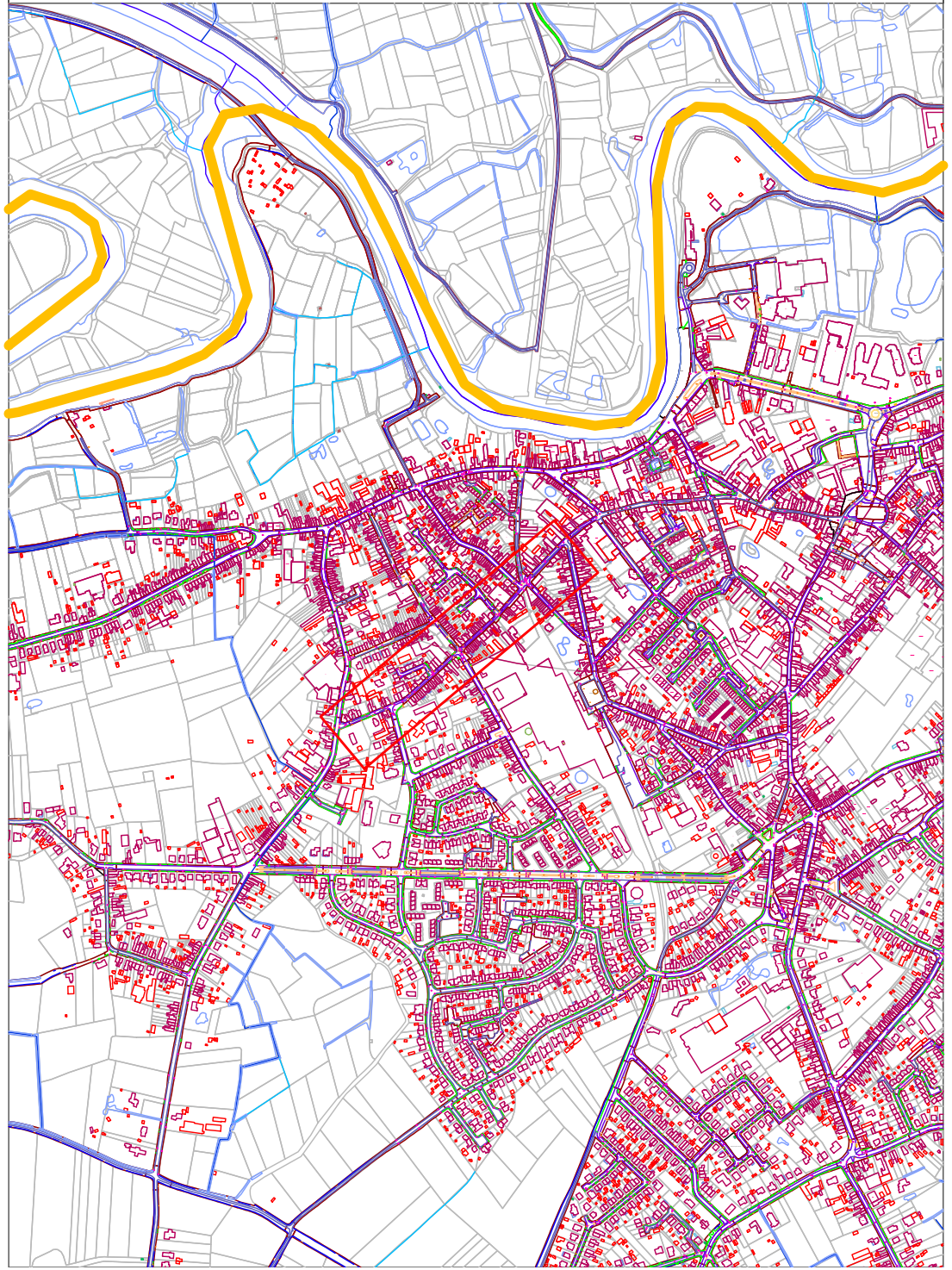

PROVINCIE OOST-VLAANDEREN

GEMEENTE HAMME

Geemstraat

Signalisatieplan - transitieplan

OPDRACHTGEVER

Lokaal bestuur Hamme
Marktplein 1
9220 HAMME

ONTWERP

AACON
Immerseelstraat 47
2160 WOMMELGEM

+32 471 959 486
info@aacon.be | www.aacon.be

PROJECTGEGEVENS

92200287

Wijzigen parkeerregime

ontwerp: Eric Aerts
eric.aerts@aacon.be

92200287_PLAN_Geemstraat_TP		
VERSIE	DATUM	WIJZIGINGEN
V01	02.03.2021	
V02		
V03		
V04		
V05		
V06		
V07		
V08		
V09		
V10		
V11		
V12		
V13		
V14		
V15		
V16		
V17		
V18		
V19		
V20		

ORIËNTATIE

GOEDKEURING CBS

het College van Burgemeester en Schepenen,
zitting van:

de burgemeester, de algemeen directeur,

GOEDKEURING GR

de Gemeenteraad,
zitting van:

de voorzitter, de algemeen directeur,

Basisplan: AGIV - Grootschalig Referentiebestand Vlaanderen - schaal $\frac{1}{500}$