# LEGENDE

## Delen van de openbare weg
- Rijbaan
- Parkeervak
- Fietssuggestiestrook

## Wegaanhorigheden - meubilair
- Paal
- Paal met verkeersbord
- Bushok
- Overdekte fietsstalling
- Bergplaats
- Brandkraan
- Cirkelvormig putdeksel
- Vierkant putdeksel
- Parkeermeter / automaat
- Biggenrug

## Weginrichting
- Wegbaan
- Vangrail
- Niet afgeboorde verhoging
- Verhoogde boord of kantsteen
- Muur of stootband
- Grens zone zwakke weggebruiker
- Grens onverharde zone
- Rand van de rijbaan
- Spoorrail
- Spoorbaan
- Benedenrand verkeersplateau
- Bovenrand verlaging
- Gracht

## Gebouwen en aanhorigheden
- Administratief perceel
- Hoofdgebouw
- Bijgebouw
- Virtuele gevel
- Afdak
- Loopbrug
- Trap
- Ingezonken garagetoegang
- Verheven garagetoegang
- Inrit

## Kunstwerken
- Overbrugging
- Cabine
- Watertoren
- Cultuurhistorisch monument
- Hoogspannings- of openbare tv-mast
- Silo / opslagtank

## Afbakening gebieden
- Gemeentegrens
- Afbakening bebouwde kom
- Afbakening (woon)erf
- Afbakening zone 30
- Afbakening schoolomgeving
- Afbakening fietszone
- Afbakening zone 50
- Afbakening zone C3
- Afbakening zone C21
- Afbakening zone C23
- Afbakening zone E1
- Afbakening zone E9
- Afbakening voetgangerszone
- Afbakening lage emissiezone
- Afbakening zone luchthavengebied

## Faciliteiten visuele beperking
- Geleidetegel
- Noppentegel
- Verende tegel

## Wegaanhorigheden fietsers
- Fietsbeugel

## CODERING VERKEERSBORDEN

### Algemene staat van het verkeersbord
A. Goede staat
B. Redelijke staat - vervanging voorzien < 5j
C. Slechte staat - te verwijderen

### Detail van het verkeersbord
D. Opschrift / symbool niet conform
E. Afmeting niet conform
F. Kleur of vorm niet conform
G. Kleuren / opschriften / symbool vervaagd of onleesbaar
H. Schade aan het bord
I. Bord hangt scheef of los
J. Oriëntatie van het bord niet correct

### Combinatie van verkeersborden
K. Hoofdbord ontbreekt
L. Onderbord ontbreekt
M. Onderbord niet voorzien bij hoofdbord
N. Combinatie niet voorzien
O. Onderlinge hiërarchie niet gerespecteerd

### Steun of staander
P. Steun / staander niet conforme kleur
Q. Steun / staander beschadigd
R. Steun / staander scheef

### Opstelling
S. Hinderlijk opgesteld - minimumhoogte
T. Hinderlijk opgesteld - plaatskeuze
U. Foutieve plaatsingsafstand
V. Slecht zichtbaar

### Evaluatie algemeen
W. Correct geplaatst
X. Overbodig
Y. Verboden te gebruiken

### Acties tijdelijke omstandigheden
Z. Afdekken / draaien / tijdelijk verwijderen

### Kleurcodes verkeerstekens (VKT) en opschriften labels
- ⬜ VKT - bestaande toestand - verwijzing opstelling
- 🟩 VKT te behouden - verwijzing opstelling BT
- 🟥 VKT te verwijderen - verwijzing meetstaat
- 🟨 VKT nieuw te plaatsen - verwijzing meetstaat
- 🟧 VKT te wijzigen - verwijzing meetstaat

### Overdruk X
Rood: verkeersbord of paal te verwijderen
Oranje: af te dekken, draaien of tijdelijk verwijderen

## VERKEERSLICHTEN SYMBOLEN
- Seinpaal
- Boogpaal 3,5m
- Boogpaal 7,5m
- Galgpaal
- Portaal
- Lantaarn 300 vtgn
- Lantaarn 200 vtgn
- Lantaarn 200 vtgn + herhalingslicht op ooghoogte
- Voetgangerslicht
- Lantaarn 200 voor fietsers
- Lantaarn 200 voor fietsers + herhalingslicht op ooghoogte
- Drukknop
- Lichtnagel
- Inwendig verlichte kegel
- Inwendig verlichte kegel met verkeersbord
- Inwendig verlicht verkeersbord
- Prefab verkeerseiland
- Lus met verhoogde gevoeligheid voor motorrijders
- Lus voor voertuigen
- Detectie voor stilstaande voertuigen
- Videodetectie
- Selectieve lus
- Lus rood licht camera
- RLC Rood licht camera

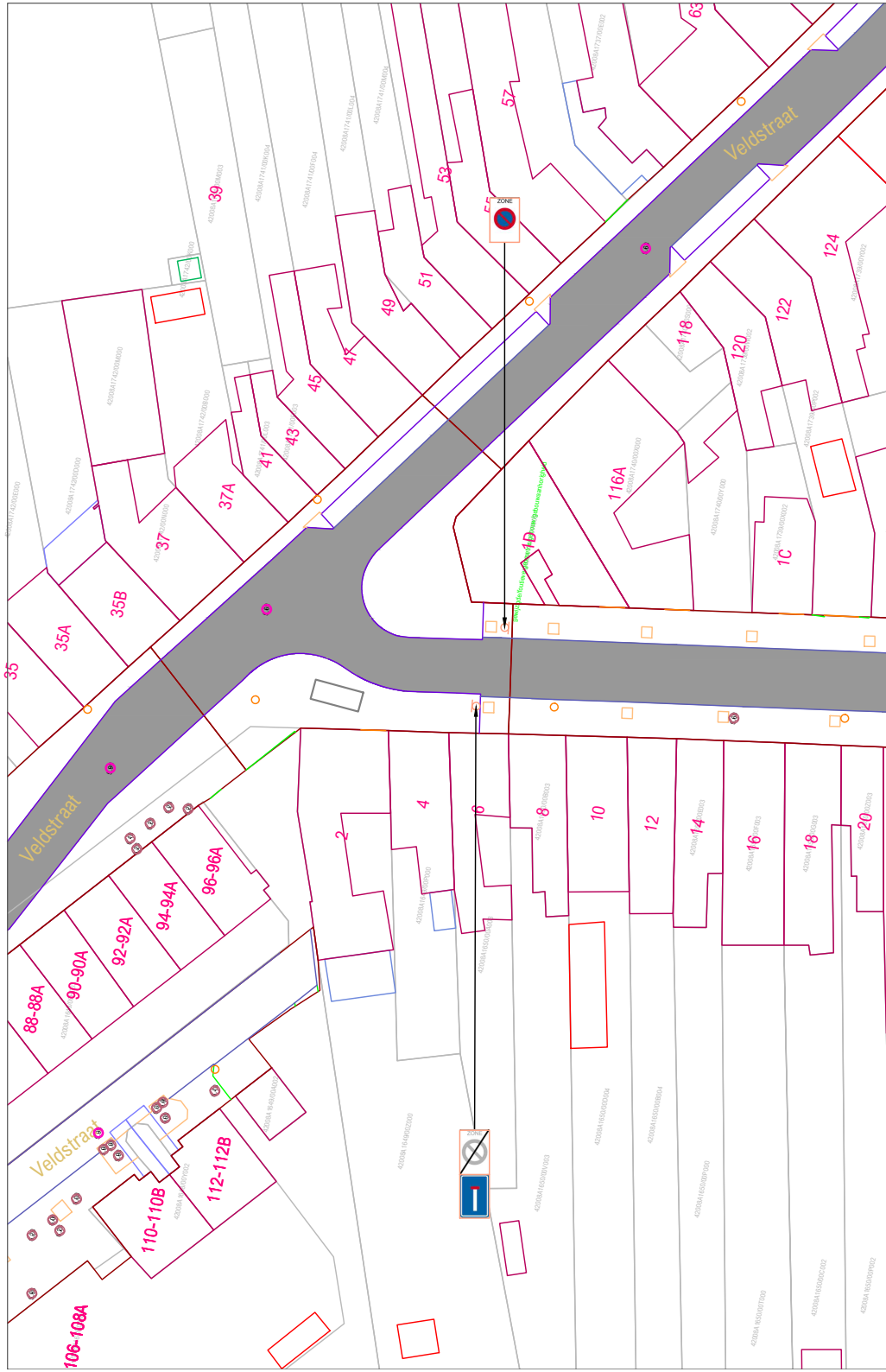
Veldstraat
Veldstraat
Veldstraat
ZONE
63
57
53
51
49
47
45
43
41
39
37A
37
35B
35A
35
124
122
120
118
116A
1C
2
4
6
8
10
12
14
16
18
20
96-96A
94-94A
92-92A
90-90A
88-88A
112-112B
110-110B
106-108A

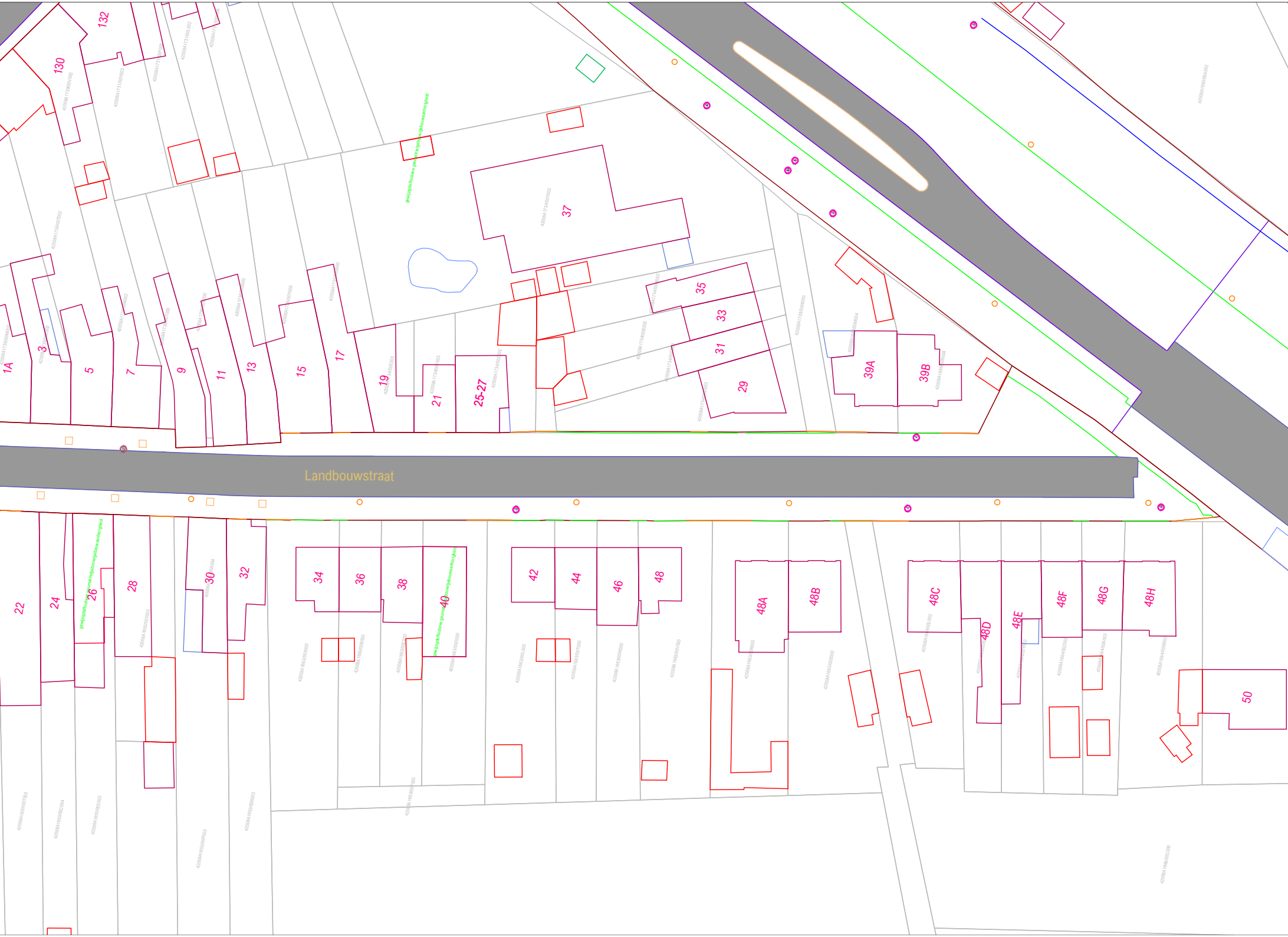
Landbouwstraat
132
130
1A
3
5
7
9
11
13
15
17
19
21
25-27
29
31
33
35
37
39A
39B
22
24
26
28
30
32
34
36
38
40
42
44
46
48
48A
48B
48C
48D
48E
48F
48G
48H
50

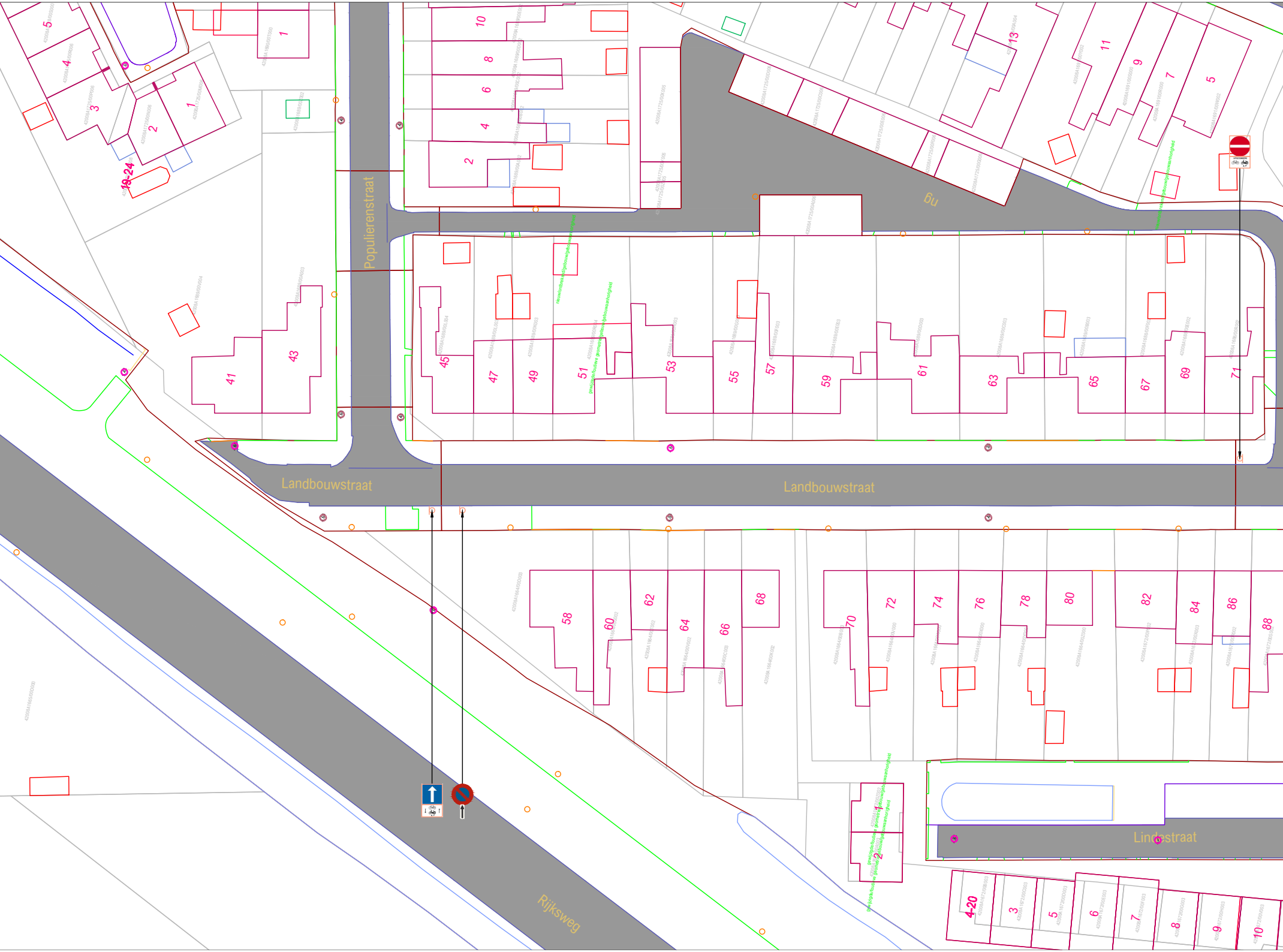
Populierenstraat
Landbouwstraat
Landbouwstraat
Rijksweg
Lindestraat
gu
5
4
3
2
1
1
19-24
10
8
6
4
2
13
11
9
7
5
41
43
45
47
49
51
53
55
57
59
61
63
65
67
69
71
58
60
62
64
66
68
70
72
74
76
78
80
82
84
86
88
2
4-20
3
5
6
7
8
9
10

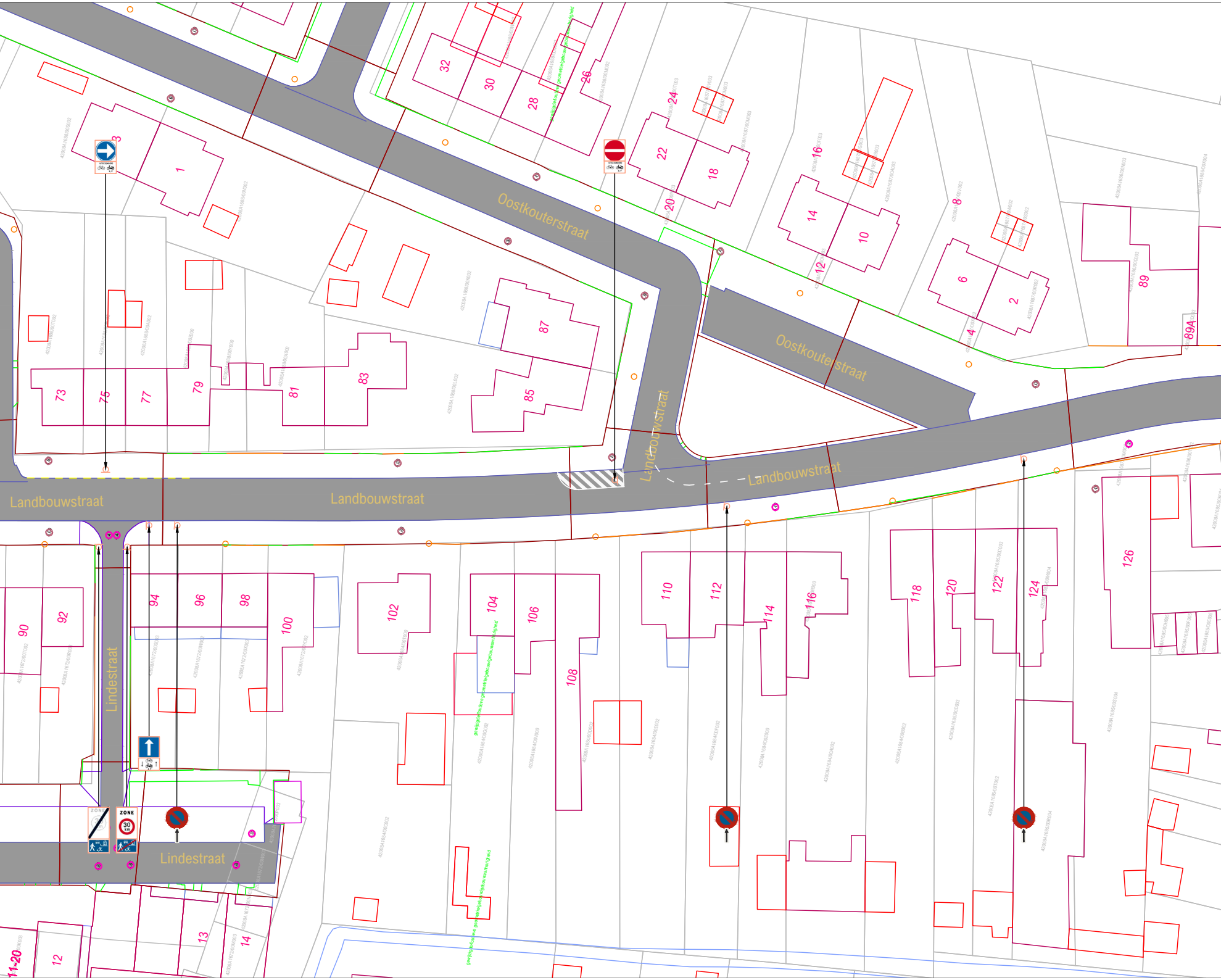
Oostkouterstraat
Oostkouterstraat
Landbouwstraat
Landbouwstraat
Landbouwstraat
Landbouwstraat
Lindestraat
Lindestraat
ZONE
30
32
30
28
26
24
22
18
20
16
14
10
12
8
6
2
4
89
89A
3
1
87
85
83
81
79
77
75
73
90
92
94
96
98
100
102
104
106
108
110
112
114
116
118
120
122
124
126
13
14
12
11-20

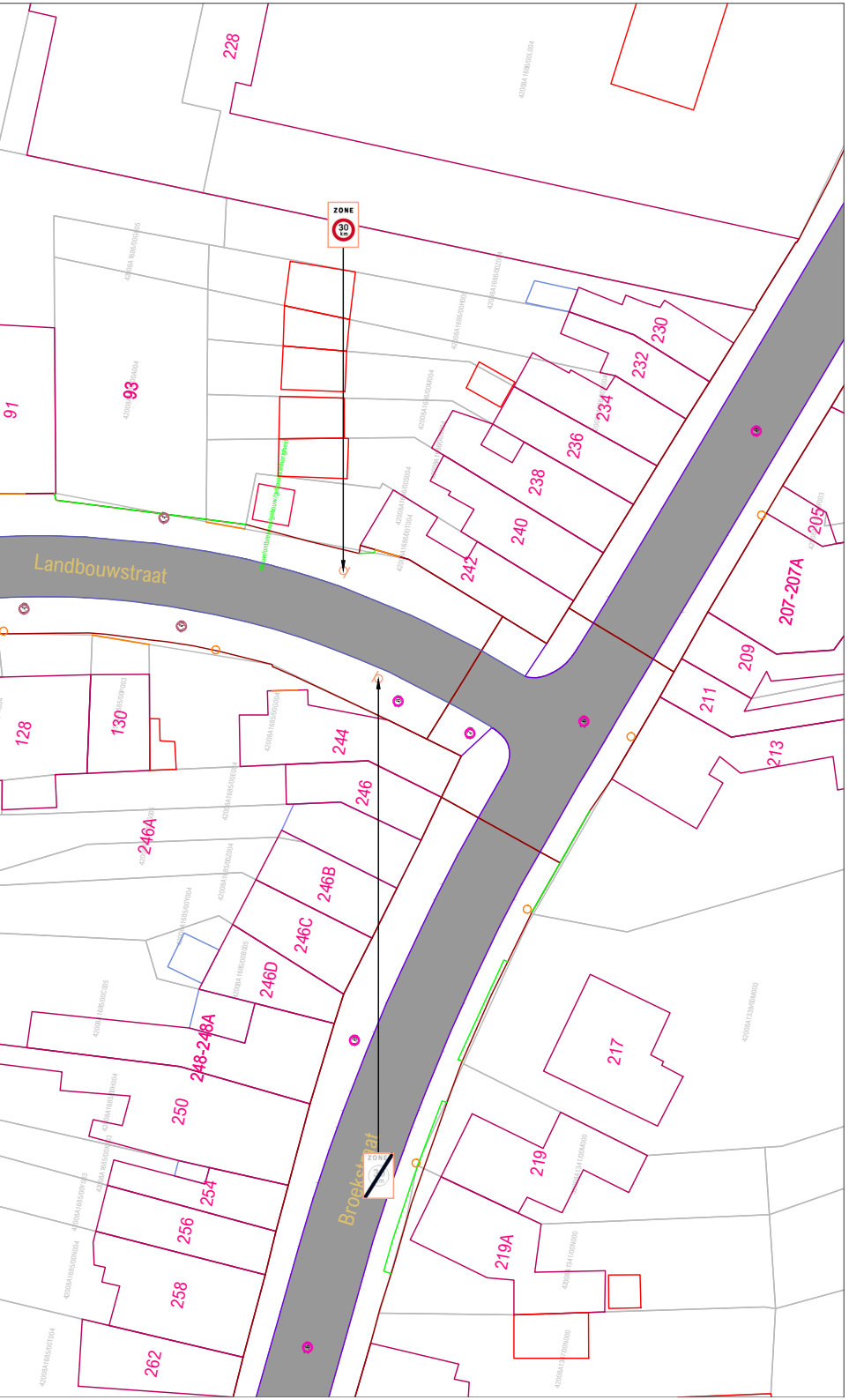
228
ZONE
30 km
91
93
230
232
234
236
238
240
242
205
207-207A
209
211
213
Landbouwstraat
128
130
244
246
246A
246B
246C
246D
248-248A
250
254
256
258
262
217
219
219A
Broekstraat
ZONE

## LIGGINGSPLAN $\frac{1}{10000}$

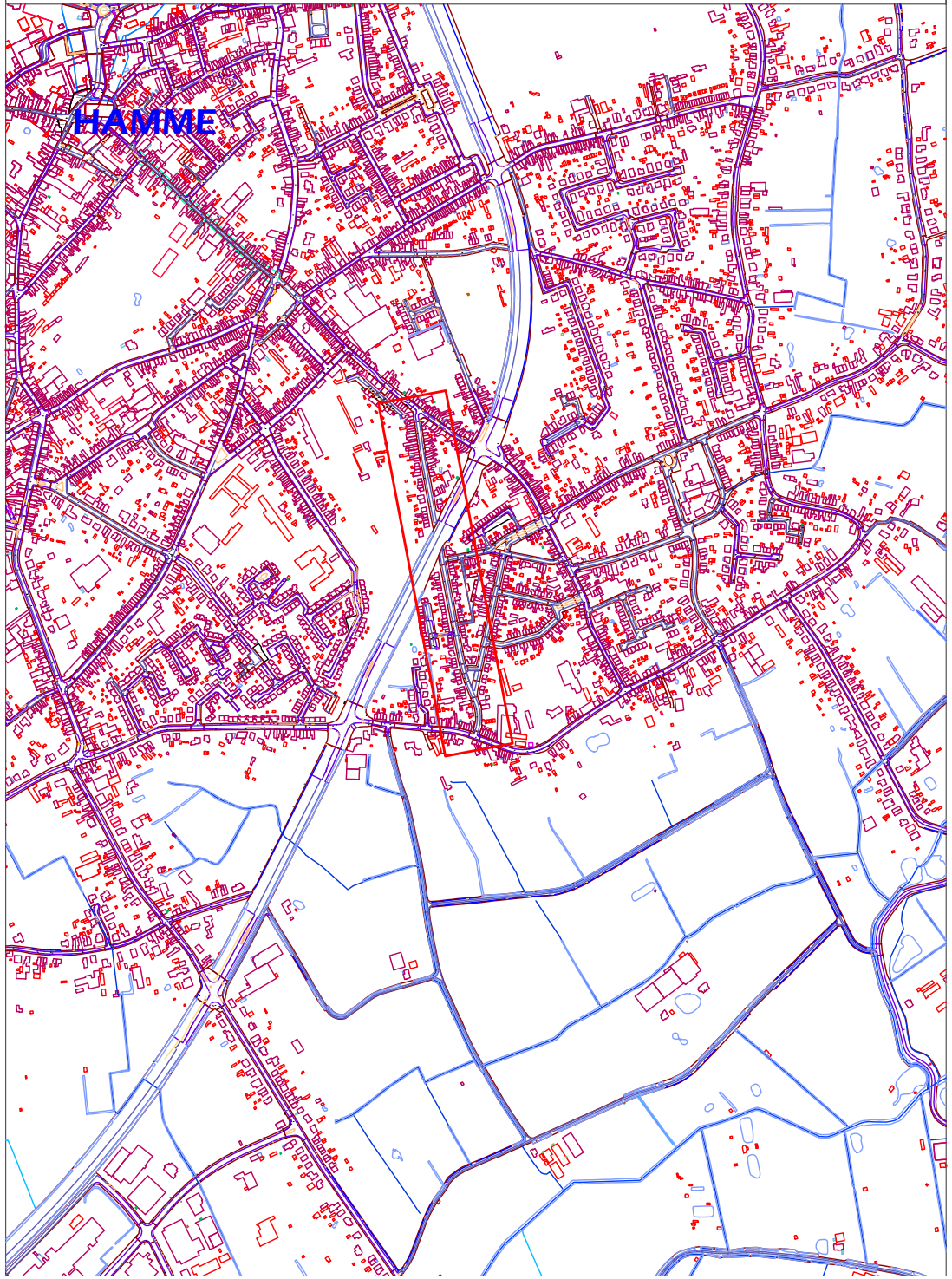

# PROVINCIE OOST-VLAANDEREN

# GEMEENTE HAMME

## Landbouwstraat

### signalisatieplan

| OPDRACHTGEVER | ONTWERP | PROJECTGEGEVENS |
|---|---|---|
| Lokaal bestuur Hamme<br>Marktplein 1<br>9220 HAMME | AACON<br>Immerseelstraat 47<br>2160 WOMMELGEM<br>+32 471 959 486<br>info@aacon.be \| www.aacon.be | 92200339<br>invoeren beperkt eenrichtingsverkeer<br>ontwerp: Eric Aerts<br>eric.aerts@aacon.be |

**92200339_Landbouwstraat_OT**

| VERSIE | DATUM | WIJZIGINGEN |
|---|---|---|
| V01 | 01.06.2021 | |
| V02 | | |
| V03 | | |
| V04 | | |
| V05 | | |
| V06 | | |
| V07 | | |
| V08 | | |
| V09 | | |
| V10 | | |
| V11 | | |
| V12 | | |
| V13 | | |
| V14 | | |
| V15 | | |
| V16 | | |
| V17 | | |
| V18 | | |
| V19 | | |
| V20 | | |

| ORIËNTATIE | GOEDKEURING CBS | GOEDKEURING GR |
|---|---|---|
| | het College van Burgemeester en Schepenen,<br>zitting van:<br>de burgemeester, de algemeen directeur, | de Gemeenteraad,<br>zitting van:<br>de voorzitter, de algemeen directeur, |

Basisplan: AGIV - Grootschalig Referentiebestand Vlaanderen - schaal $\frac{1}{500}$