LEGENDE

Delen van de openbare weg
▭ Rijbaan
▭ Parkeervak
🟧 Fietssuggestiestrook

Wegaanhorigheden - meubilair
○ Paal
(Oranje) paal met verkeersbord
Bushok
Overdekte fietsstalling
Bergplaats
Brandkraan
Cirkelvormig putdeksel
Vierkant putdeksel
Parkeermeter / automaat
Biggenrug

Weginrichting
Wegbaan
Vangrail
Niet afgeboorde verhoging
Verhoogde boord of kantsteen
Muur of stootband
Grens zone zwakke weggebruiker
Grens onverharde zone
Rand van de rijbaan
Spoorrail
Spoorbaan
Benedenrand verkeersplateau
Bovenrand verlaging
Gracht

Gebouwen en aanhorigheden
Administratief perceel
Hoofdgebouw
Bijgebouw
Virtuele gevel
Afdak
Loopbrug
Trap
Ingezonken garagetoegang
Verheven garagetoegang
Inrit

Kunstwerken
Overbrugging
Cabine
Watertoren
Cultuurhistorisch monument
Hoogspannings- of openbare tv-mast
Silo / opslagtank

Afbakening gebieden
Gemeentegrens
Afbakening bebouwde kom
Afbakening (woon)erf
Afbakening zone 30
Afbakening schoolomgeving
Afbakening fietszone
Afbakening zone 50
Afbakening zone C3
Afbakening zone C21
Afbakening zone C23
Afbakening zone E1
Afbakening zone E9
Afbakening voetgangerszone
Afbakening lage emissiezone
Afbakening zone luchthavengebied

Faciliteiten visuele beperking
Geleidetegel

Noppentegel

Verende tegel

Wegaanhorigheden fietsers
Fietsbeugel

CODERING VERKEERSBORDEN

Algemene staat van het verkeersbord
A. Goede staat
B. Redelijke staat - vervanging voorzien < 5j
C. Slechte staat - te verwijderen

Detail van het verkeersbord
D. Opschrift / symbool niet conform
E. Afmeting niet conform
F. Kleur of vorm niet conform
G. Kleuren / opschriften / symbool vervaagd of onleesbaar
H. Schade aan het bord
I. Bord hangt scheef of los
J. Oriëntatie van het bord niet correct

Combinatie van verkeersborden
K. Hoofdbord ontbreekt
L. Onderbord ontbreekt
M. Onderbord niet voorzien bij hoofdbord
N. Combinatie niet voorzien
O. Onderlinge hiërarchie niet gerespecteerd

Steun of staander
P. Steun / staander niet conforme kleur
Q. Steun / staander beschadigd
R. Steun / staander scheef

Opstelling
S. Hinderlijk opgesteld - minimumhoogte
T. Hinderlijk opgesteld - plaatskeuze
U. Foutieve plaatsingsafstand
V. Slecht zichtbaar

Evaluatie algemeen
W. Correct geplaatst
X. Overbodig
Y. Verboden te gebruiken

Acties tijdelijke omstandigheden
Z. Afdekken / draaien / tijdelijk verwijderen

Kleurcodes verkeerstekens (VKT) en opschriften labels
▭ VKT - bestaande toestand - verwijzing opstelling
▭ VKT te behouden - verwijzing opstelling BT
🟥 VKT te verwijderen - verwijzing meetstaat
🟨 VKT nieuw te plaatsen - verwijzing meetstaat
🟧 VKT te wijzigen - verwijzing meetstaat

Overdruk X
Rood: verkeersbord of paal te verwijderen
Oranje: af te dekken, draaien of tijdelijk verwijderen

VERKEERSLICHTEN SYMBOLEN

Seinpaal
Boogpaal 3,5m
Boogpaal 7,5m
Galgpaal
Portaal
Lantaarn 300 vtgn
Lantaarn 200 vtgn
Lantaarn 200 vtgn + herhalingslicht op ooghoogte
Voetgangerslicht
Lantaarn 200 voor fietsers
Lantaarn 200 voor fietsers + herhalingslicht op ooghoogte
Drukknop
Lichtnagel
Inwendig verlichte kegel
Inwendig verlichte kegel met verkeersbord
Inwendig verlicht verkeersbord
Prefab verkeerseiland
Lus met verhoogde gevoeligheid voor motorrijders
Lus voor voertuigen
Detectie voor stilstaande voertuigen
Videodetectie
Selectieve lus
Lus rood licht camera
● RLC Rood licht camera

Verkeersborden die transparant zijn weergegeven zijn opgesteld in de betreffende straat, maar behoren niet tot het aanvullend reglement van deze straat. Zij worden geregeld in een gebiedsdekkend reglement, of zijn het gevolg van een maatregel in een andere straat, en worden in het aanvullend reglement van die straat opgenomen. Voor de volledigheid en met het oog op de correcte hiërarchie in de opstelling worden ze toch grafisch weergegeven.

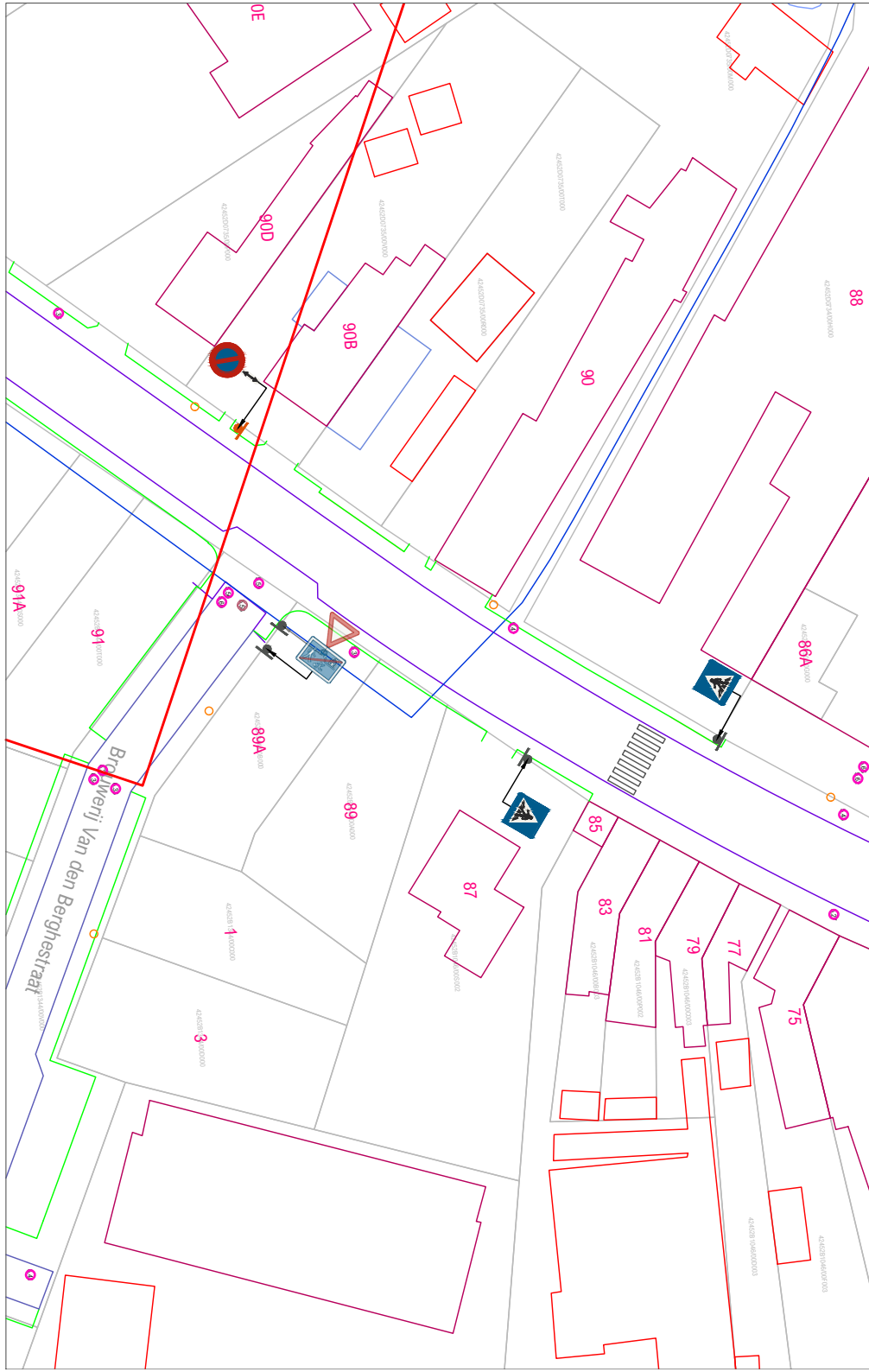
0E
90D
90B
90
88
91A
91
89A
89
86A
85
87
83
81
79
77
75
1
3
Brouwerij Van den Berghestraat

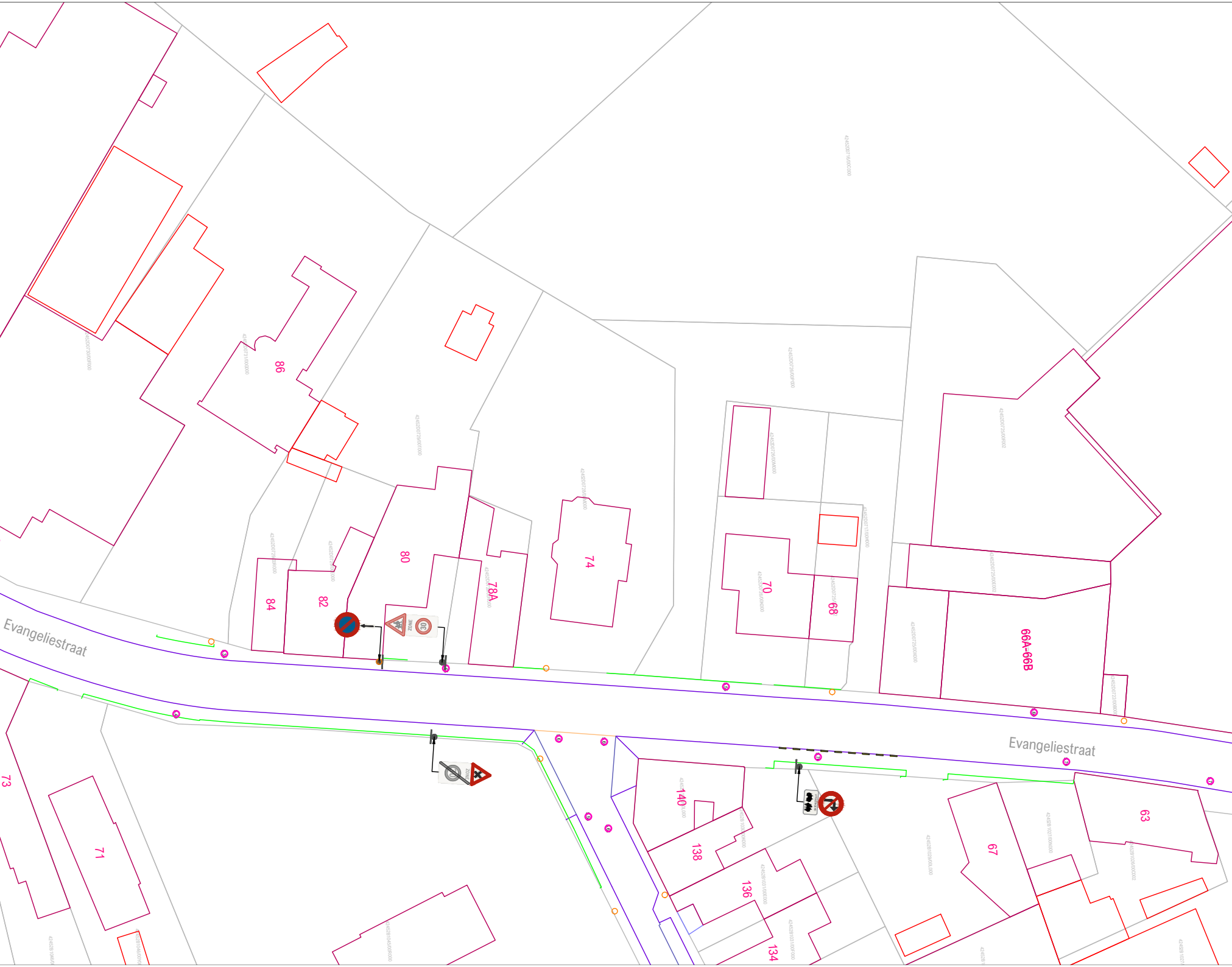
Evangeliestraat
Evangeliestraat
86
80
84
82
78A
74
70
68
66A-66B
73
71
140
138
136
134
67
63
ZONE 30

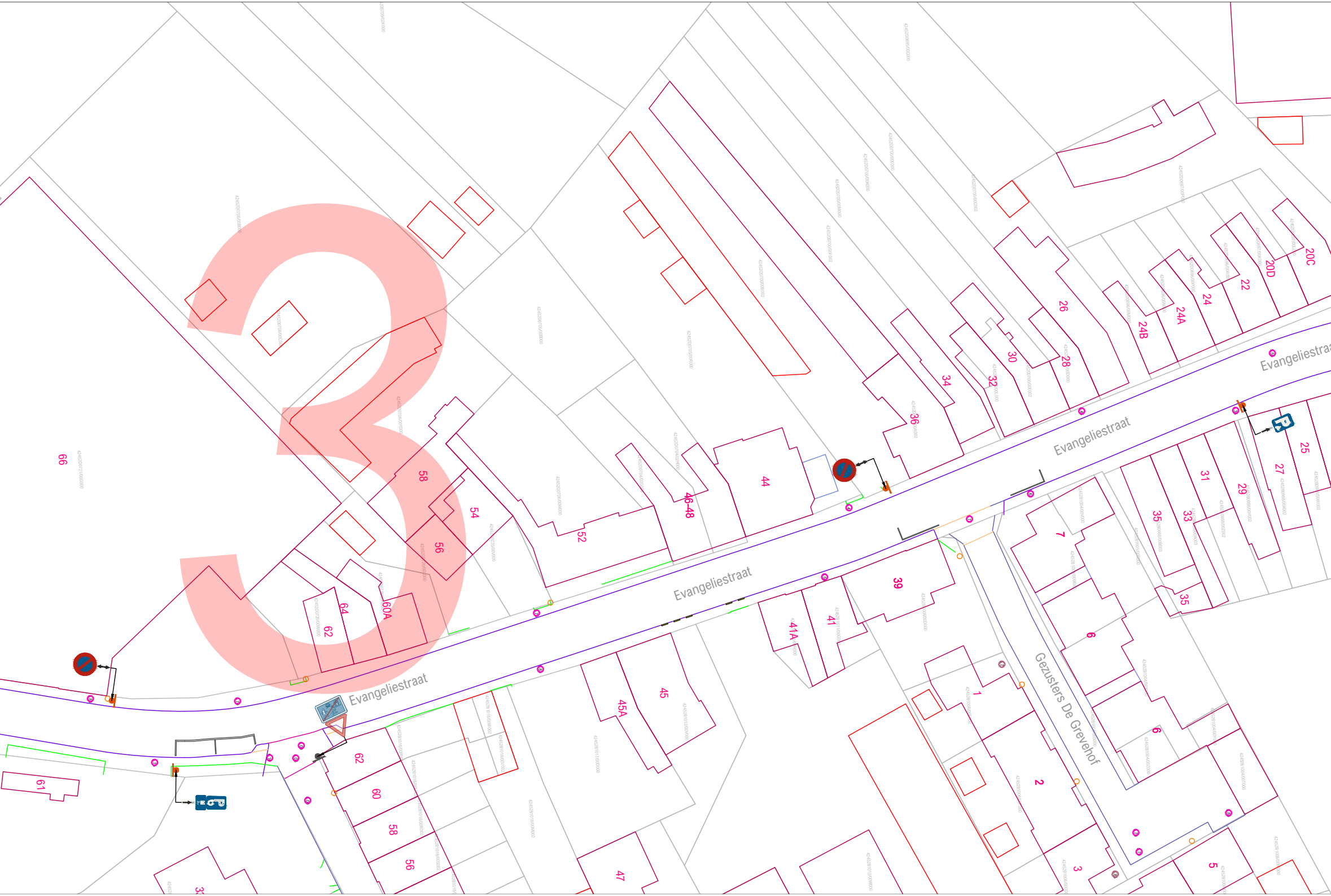
3
Evangeliestraat
Evangeliestraat
Evangeliestraat
Evangeliestraat
Gezusters De Grevehof
66
58
54
56
52
46-48
44
36
34
32
30
28
26
24B
24A
24
22
20D
20C
64
60A
62
61
62
60
58
56
45A
45
47
41A
41
39
7
6
1
2
3
9
6
5
35
33
35
31
29
27
25

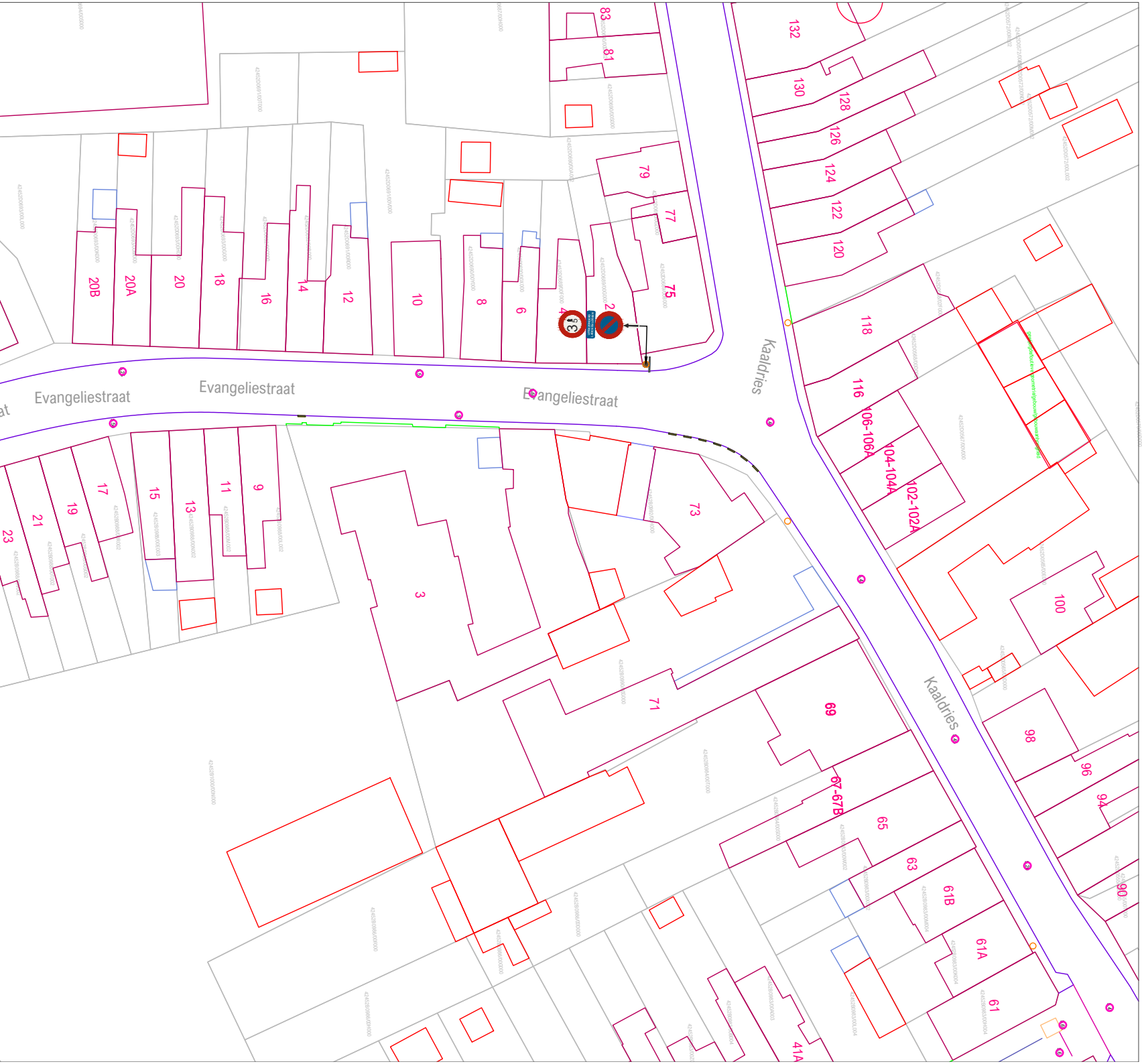
Evangeliestraat
Evangeliestraat
Evangeliestraat
Kaaldries
Kaaldries
83
81
79
77
75
20B
20A
20
18
16
14
12
10
8
6
4
2
30
132
130
128
126
124
122
120
118
116
106-106A
104-104A
102-102A
100
98
96
94
90
73
71
69
67-67B
65
63
61B
61A
61
41A
3
23
21
19
17
15
13
11
9

LIGGINGSPLAN $\frac{1}{10000}$

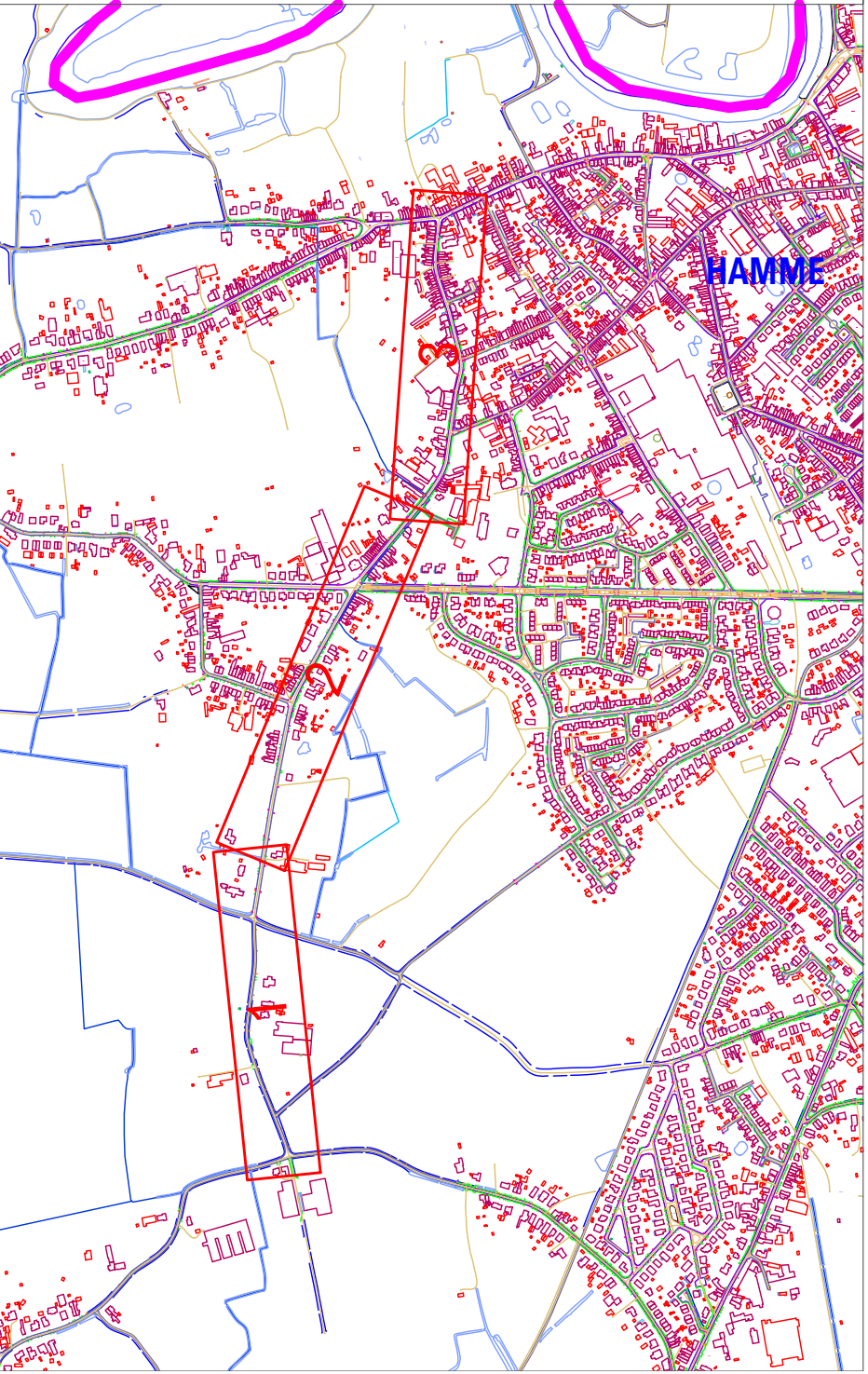

PROVINCIE OOST-VLAANDEREN

GEMEENTE HAMME

Evangeliestraat

signalisatieplan

OPDRACHTGEVER	ONTWERP	PROJECTGEGEVENS
Lokaal bestuur Hamme Marktplein 1 9220 HAMME	AACON BV Immerseelstraat 47 2160 WOMMELGEM +32 471 959 486 info@aacon.be | www.aacon.be	92200839 Wijziging parkeerregime ontwerp: Eric Aerts eric.aerts@aacon.be

92200839_Evangeliestraat_OT_3_3		
VERSIE	**DATUM**	**WIJZIGINGEN**
V01	21.04.2024	
V02		
V03		
V04		
V05		
V06		
V07		
V08		
V09		
V10		
V11		
V12		
V13		
V14		
V15		
V16		
V17		
V18		
V19		
V20		

ORIËNTATIE	GOEDKEURING CBS	GOEDKEURING GR
	het College van Burgemeester en Schepenen, zitting van: de burgemeester, de algemeen directeur,	de Gemeenteraad, zitting van: de voorzitter, de algemeen directeur,

Basisplan: AGIV - Grootschalig Referentiebestand Vlaanderen - schaal $\frac{1}{500}$